

TABLEAU N° 28 : EVOLUTION ANNUELLE DE L'ENERGIE ELECTRIQUE IMPORTEE EN Mwh PAR POINTS DE LIVRAISON DE 1997 A 2007

	1997	1998	1999	2000	2001	2002	2003	2004	2005	2006	2007
LITTORAL+ATLANTIQUE + OUEME *	225 227	217 213	282 427	319 661	373 596	416 104	445 401	452 000	465 037	454 973	438 190
VEDOKO	220 799	212 068	277 366	313 347	364 659	403 112	429 058	433 961	445 142	432 153	412 203
AVAKPA (Allada)	1 642	1 920	2 232	2 561	4 890	8 228	11 442	12 675	14 002	16 608	19 235
POBE	2 786	3 225	2 829	3 753	4 047	4 764	4 901	5 364	5 893	6 212	6 698
SAKETE	0	0	0	0	0	0	0	0	0	0	53
MONO-COUFFO	18 299	18 811	21 653	23 104	24 998	28 432	29 034	29 111	30 576	32 099	37 816
LOKOSSA	17 329	17 596	20 064	21 516	23 411	26 845	27 447	27 523	28 988	30 511	36 228
HILLA-CONDJI	970	1 215	1 589	1 588	1 588	1 588	1 588	1 588	1 588	1 588	1 588
ZOU-COLLINES	13 165	16 246	21 281	25 668	33 199	38 107	38 374	40 985	44 671	43 775	47 055
DJIME	13 165	16 246	21 281	25 668	33 199	38 107	38 374	40 985	44 671	43 775	47 055
BORGOU-ALIBOR:	0	0	0	0	0	0	0	1 098	1 210	2 097	2 099
MALANVILLE	0	0	0	0	0	0	0	1 098	1 210	2 097	2 099
TOTAL SBEE	256 690	252 271	325 361	368 433	431 794	482 643	512 810	523 193	541 494	532 944	525 159
% Evol	5,80%	-1,72%	28,97%	13,24%	17,20%	11,78%	6,25%	2,02%	3,50%	-1,58%	-1,46%
SCB LAFARGE	25 448	3 190	1 606	5 842	24 364	50 039	44 693	54 644	54 645	56 203	54 068
TOTAL BENIN	282 138	255 461	326 967	374 275	456 158	532 682	557 503	577 837	596 139	589 147	579 227
% Evol	6,81%	-9,46%	27,99%	14,47%	21,88%	16,78%	4,66%	3,65%	3,17%	-1,17%	-1,68%

NB: * Une partie des importations (CEB) de l'ATLANTIQUE est déjà comprise dans LITTORAL 1+2 du fait de la nature du raccordement de leurs réseaux

TABLEAU N°29: EVOLUTION ANNUELLE DE LA PRODUCTION D'ELECTRICITE EN MWH DE 1997 A 2007

	1997	1998	1999	2000	2001	2002	2003	2004	2005	2006	2007
LITTORAL+ATLANT + OUEME *	27 242	33 404	18 165	24 980	22 060	16 525	28 838	30 958	34 866	73 085	117 706
C ^{te} d' Akpakpa	27 108	24 194	17 504	24 385	21 234	16 451	28 838	30 958	31 758	18 003	10 563
Aggréko	0	9 052	0	0	0	0	0	0	0	25 300	74 460
Allada	0	0	0	0	0	0	0	0	0	0	0
C ^{te} SIFF P/Novo	0	0	0	0	0	0	0	0	3 108	29 781	32 683
Sakété	134	158	278	576	715	74	0	0	0	0	0
Pobè	0	0	333	0	59	0	0	0	0	0	0
Kétou	0	0	50	19	52	0	0	0	0	0	0
ZOU-COLLINES	1 357	1 324	83	11	3	2	167	166	0	0	0
Bohicon	0	485	79	11	0	2	1	0	0	0	0
Covè	699	801	0	0	3	0	0	0	0	0	0
Dassa	488	39	4	0	0	0	0	0	0	0	0
Savalou	99	0	0	0	0	0	0	0	0	0	0
Savè	71	0	0	0	0	0	0	0	0	0	0
Pdhouignan	0	0	0	0	0	0	167	166	0	0	0
BORGOU-ALIBORI	16 422	17 660	19 267	21 627	25 513	27 569	28 900	29 699	34 782	38 594	44 524
Parakou	12 889	13 877	15 153	16 628	19 288	21 309	22 252	23 086	27 307	30 313	35 846
Bembèrèkè	153	173	189	246	271	336	530	579	622	698	721
Nikiki	340	416	482	561	662	768	926	1 004	1 136	1 204	1 194
Kalalé	0	0	0	0	0	0	0	0	0	34	56
Pèrèrè	0	0	0	0	0	0	0	0	0	37	57
Sinèrèdè	0	0	0	0	0	0	0	0	0	30	57
Kandi	1 859	1 897	1 860	2 095	2 501	2 409	2 571	3 204	3 412	4 176	4 328
Barikokara	12	48	97	207	391	434	652	701	900	1 080	917
Madanville	1 169	1 250	1 486	1 890	2 400	2 312	1 969	1 126	1 405	914	1 130
Ségbana	0	0	0	0	0	0	0	0	0	58	88
Karimama	0	0	0	0	0	0	0	0	0	22	45
Gogounou	0	0	0	0	0	0	0	0	0	28	84
ATACORA-DONGA	5 178	5 567	6 306	7 250	8 312	8 762	9 070	9 971	12 421	15 109	17 469
Natitingou Therm	1 825	1 479	1 820	2 438	3 065	3 233	3 415	3 875	6 347	9 150	15 980
Djouougou	1 280	1 656	1 906	2 338	2 723	2 877	2 865	3 156	3 619	3 541	0
Kouandé	78	91	109	127	150	166	136	291	177	194	73
Boukounbé	45	50	54	60	83	111	135	166	67	0	0
Tanguiéta	425	395	491	653	722	852	820	918	1 082	1 193	1 006
Bassila	0	0	0	0	0	0	0	69	299	535	8
Kouarfà	0	0	0	0	1	5	6	7	8	10	9
Matéri	0	0	0	0	0	0	0	0	37	65	82
Kobly	0	0	0	0	0	0	0	0	32	60	70
Natitingou Hydro*	1 525	1 896	1 926	1 634	1 569	1 519	1 694	1 489	752	362	241
TOTAL PRODUCTION	50 200	57 956	43 821	53 868	55 889	52 858	66 975	70 795	82 069	126 788	179 699
% Evol	7,52	15,45	-24,39	22,93	3,75	-5,42	26,71	5,70	15,93	54,49	41,73
PRODUCT° THERMIQ	48 674	56 060	41 895	52 234	54 320	51 339	65 281	69 306	81 317	126 427	179 458

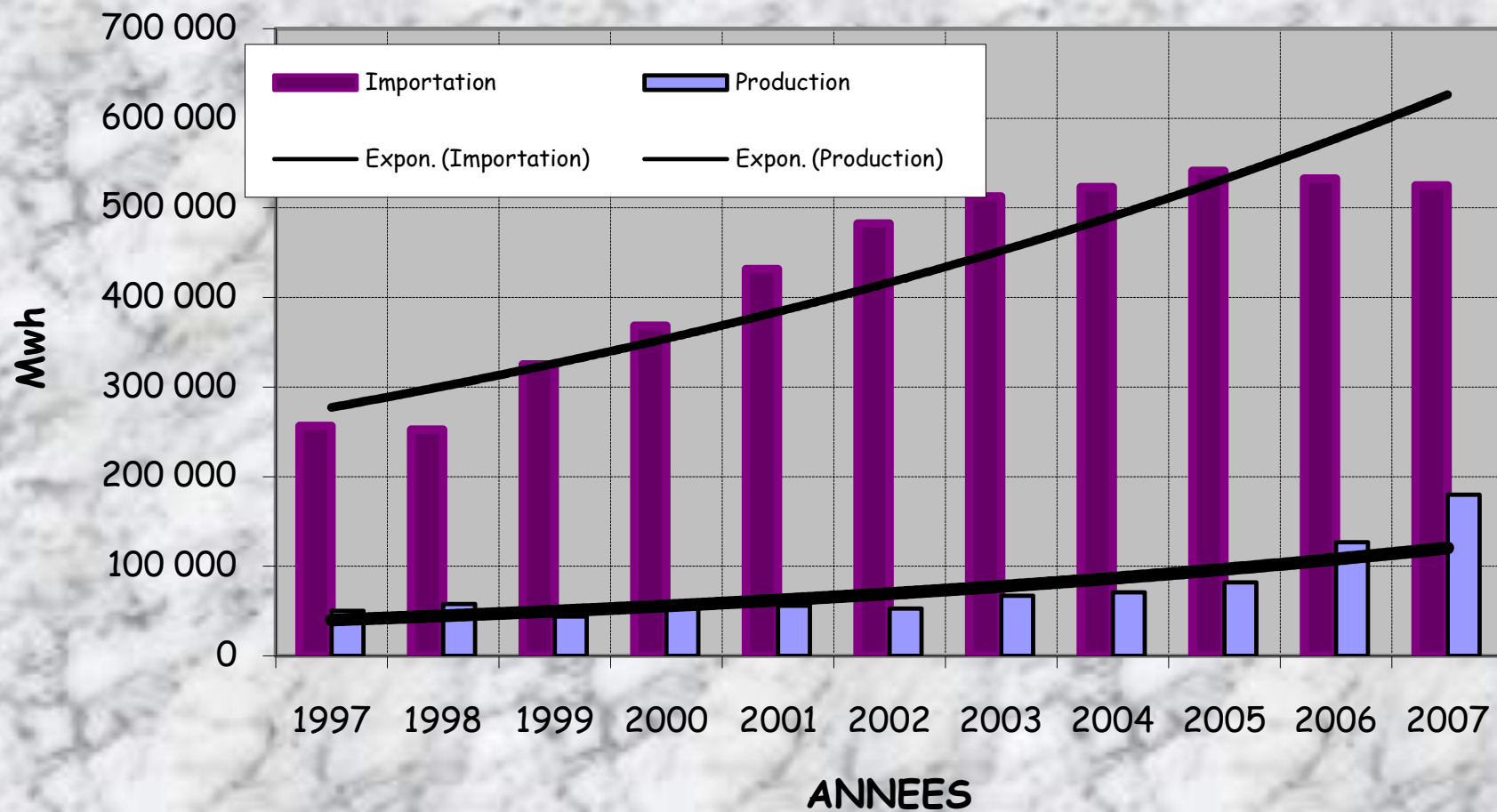
TABLEAU N°30 : ACHAT PLUS PRODUCTION D'ELECTRICITE EN MWH DE 1997 A 2007

	1997	1998	1999	2000	2001	2002	2003	2004	2005	2006	2007
LITTORAL+ATLANTIQUE + OUEME	252 468	250 618	300 592	344 641	395 657	432 629	474 239	482 958	499 903	528 058	555 896
Cotonou*	247 907	245 314	294 870	337 732	385 893	419 563	457 896	464 919	476 900	475 457	497 226
Avakpa (Allada)	1 642	1 920	2 232	2 561	4 890	8 228	11 442	12 675	14 002	16 608	19 235
C ^{ie} SIFF P/Novo	0	0	0	0	0	0	0	0	3 108	29 781	32 683
Sakété	134	158	278	576	715	74	0	0	0	0	53
Pobè	2 786	3 225	3 162	3 753	4 106	4 764	4 901	5 364	5 893	6 212	6 698
Kétou	0	0	50	19	52	0	0	0	0	0	0
MONO-COUFFO	18 299	18 811	21 653	23 104	24 998	28 432	29 034	29 111	30 576	32 099	37 816
Lokossa	17 329	17 596	20 064	21 516	23 411	26 845	27 447	27 523	28 988	30 511	36 228
Hilla-Condji	970	1 215	1 589	1 588	1 588	1 588	1 588	1 588	1 588	1 588	1 588
ZOU-COLLINES	14 522	17 570	21 364	25 679	33 202	38 109	38 541	41 151	44 671	43 775	47 055
Bohicon	13 165	16 731	21 360	25 679	33 199	38 109	38 375	40 985	44 671	43 775	47 055
Covè	699	801	0	0	3	0	0	0	0	0	0
Dassa	488	39	4	0	0	0	0	0	0	0	0
Savalou	99	0	0	0	0	0	0	0	0	0	0
Savè	71	0	0	0	0	0	0	0	0	0	0
Pahouignan	0	0	0	0	0	0	167	166	0	0	0
BORÉOU-ALIBOR	16 422	17 660	19 267	21 627	25 513	27 569	28 900	30 797	35 992	40 692	46 623
Parakou	12 889	13 877	15 153	16 628	19 288	21 309	22 252	23 086	27 307	30 313	35 846
Tchaourou	0	0	0	0	0	0	0	0	0	0	0
Bembéréké	153	173	189	246	271	336	530	579	622	698	721
Nikhi	340	416	482	561	662	768	926	1 004	1 136	1 204	1 194
N'Dali	0	0	0	0	0	0	0	0	0	0	0
Kalalé	0	0	0	0	0	0	0	0	0	34	56
Pèrèrè	0	0	0	0	0	0	0	0	0	37	57
Sinendé	0	0	0	0	0	0	0	0	0	30	57
Kandi	1 859	1 897	1 860	2 095	2 501	2 409	2 571	3 204	3 412	4 176	4 328
Bankoara	12	48	97	207	391	434	652	701	900	1 080	917
Madanville	1 169	1 250	1 486	1 890	2 400	2 312	1 969	2 224	2 615	3 011	3 229
Ségbana	0	0	0	0	0	0	0	0	0	58	88
Karimama	0	0	0	0	0	0	0	0	0	22	45
Gogounou	0	0	0	0	0	0	0	0	0	28	84
ATACORA-DONÉ	5 178	5 567	6 306	7 250	8 312	8 762	9 070	9 971	12 421	15 109	17 469
Natitingou Therm	1 825	1 479	1 820	2 438	3 065	3 233	3 415	3 875	6 347	9 150	15 980
Djouou	1 280	1 656	1 906	2 338	2 723	2 877	2 865	3 156	3 619	3 541	0
Kouandé	78	91	109	127	150	166	136	291	177	194	73
Boukoubé	45	50	54	60	83	111	135	166	67	0	0
Tanguiéta	425	395	491	653	722	852	820	918	1 082	1 193	1 006
Bassila	0	0	0	0	0	0	0	69	299	535	8
Kouarfè	0	0	0	0	1	5	6	7	8	10	9
Matéri	0	0	0	0	0	0	0	0	37	65	82
Kobly	0	0	0	0	0	0	0	0	32	60	70
Natitingou Hydro	1 525	1 896	1 926	1 634	1 569	1 519	1 694	1 489	752	362	241
TOTAL SBEE	306 890	310 226	369 182	422 301	487 682	535 502	579 785	593 988	623 563	659 733	704 858
% Enoi	6,08	1,09	19,00	14,39	15,48	9,81	8,27	2,45	4,98	5,80	6,84
SCB LAFARGE	25 448	3 190	1 606	5 842	24 364	50 039	44 693	54 644	54 645	56 203	54 068
TOTAL BENIN	332 338	313 416	370 788	428 143	512 046	585 541	624 478	648 632	678 208	715 936	758 926
% Enoi	6,92	-5,69	18,31	15,47	19,60	14,35	6,65	3,87	4,56	5,56	6,00

NB: Une partie des importations de l' ATLANTIQUE est déjà comprise dans le LITTORAL 1+2 du fait de la nature du raccordement de leurs rés

* COTONOU= Védoko+C^{ie} Akpakpa

IMPORTATION ET PRODUCTION D'ENERGIE ELECTRIQUE DE 1997 A 2007



TABIEAU N°31: ENERGIE ELECTRIQUE (MWh) ENVOYEE SUR RESEAUX DE 1997 A 2007

	1 997	1 998	1 999	2 000	2 001	2 002	2 003	2 004	2 005	2 006	2 007
LITTORAL+ATLAN + OUEME *	252 450	250 617	300 387	344 640	395 655	432 629	474 239	482 958	502 772	526 999	554 665
Védoko	220 799	212 068	277 366	313 347	364 659	403 112	429 058	433 961	448 131	432 153	412 203
Avakpa	1 642	1 920	2 232	2 561	4 890	8 228	11 442	12 675	14 002	16 608	19 235
Pobè	2 768	3 225	2 962	3 753	4 106	4 764	4 901	5 364	5 893	6 212	6 698
C ^{ie} Akpakpa	27 108	33 246	17 504	24 385	21 234	16 451	28 838	30 958	31 758	18 003	10 563
Aggréko	0	0	0	0	0	0	0	0	0	25 300	74 460
C ^{ie} STIFF P/Novo	0	0	0	0	0	0	0	0	2 989	28 722	31 452
Sakété	133	158	278	575	714	74	0	0	0	0	53
Kétou	0	0	46	19	52	0	0	0	0	0	0
MONO-COUFFO	18 299	18 811	21 653	23 154	24 998	28 432	29 034	29 111	30 575	32 099	37 816
Lokossa	17 329	17 596	20 064	21 566	23 411	26 845	27 447	27 523	28 988	30 511	36 228
Hilla-Condji	970	1 215	1 589	1 588	1 588	1 588	1 588	1 588	1 588	1 588	1 588
ZOU-COLLINES	14 505	17 565	21 364	25 679	33 199	38 109	38 375	41 151	44 671	43 775	47 055
Djimè	13 165	16 246	21 281	25 668	33 199	38 107	38 374	40 985	44 671	43 775	47 055
C ^{ie} Bohicon	0	485	79	11	0	2	1	0	0	0	0
Covè	690	796	0	0	0	0	0	0	0	0	0
Paouingnan	0	0	0	0	0	0	0	166	0	0	0
Savè	66	0	0	0	0	0	0	0	0	0	0
Dassa	488	39	4	0	0	0	0	0	0	0	0
Savalou	96	0	0	0	0	0	0	0	0	0	0
BORGOU-ALIBORI	15 464	16 667	18 374	20 365	24 419	26 233	27 394	29 309	33 248	37 173	42 557
Parakou	11 946	12 898	14 277	15 395	18 219	19 999	20 774	21 622	24 582	26 814	31 807
Bembèrèkè	150	170	186	242	269	334	525	574	618	692	716
Nikki	336	412	479	553	655	761	917	996	1 129	1 199	1 189
Kalalé	0	0	0	0	0	0	0	0	0	34	56
Pérèrè	0	0	0	0	0	0	0	0	0	37	57
Sinendé	0	0	0	0	0	0	0	0	0	30	57
Kandi	1 857	1 895	1 856	2 090	2 495	2 404	2 565	3 198	3 408	4 173	4 325
Barikara	12	48	96	204	390	433	652	700	899	1 079	917
Mallanville	1 163	1 245	1 480	1 882	2 391	2 303	1 961	2 219	2 611	3 007	3 216
Ségbana	0	0	0	0	0	0	0	0	0	58	88
Karimama	0	0	0	0	0	0	0	0	0	22	45
Gogounou	0	0	0	0	0	0	0	0	0	28	84
ATACORA-DONGA	5 075	5 499	6 261	7 206	8 261	8 702	8 989	9 753	11 584	13 282	16 541
Natitingou	3 324	3 341	3 721	4 045	4 601	4 711	5 046	5 302	6 287	7 704	15 298
Djougu	1 214	1 632	1 897	2 332	2 717	2 869	2 858	3 146	3 606	3 532	0
Koundé	76	89	106	124	147	163	133	153	174	191	72
Boukoumbé	42	48	52	58	80	108	132	163	65	0	0
Tanguiéta	419	389	486	648	716	846	814	913	1 075	1 186	1 002
Bassila	0	0	0	0	0	0	0	69	299	535	8
Kouarfá	0	0	0	0	0	4	5	6	8	9	8
Matéri	0	0	0	0	0	0	0	0	37	65	82
Kobly	0	0	0	0	0	0	0	0	32	60	70
TOTAL SBEE	305 793	309 159	368 040	421 042	486 532	534 106	578 031	592 283	622 850	653 328	698 633
% EVOL	6,07	1,10	19,05	14,40	15,55	9,78	8,22	2,47	5,16	4,89	6,93
SCB Lafarge	25 448	3 190	1 606	5 842	24 364	50 039	44 693	54 644	54 645	56 203	54 068
TOTAL BENIN	331 241	312 349	369 646	426 884	510 896	584 145	622 724	646 927	677 495	709 531	752 701
% EVOL	6,92	-5,70	18,34	15,48	19,68	14,34	6,60	3,89	4,725	4,728	6,08

EVOLUTION ANNUELLE DE L'ENERGIE ELECTRIQUE ENVOYEE SUR RESEAU ET VENDUE DE 1997 A 2007

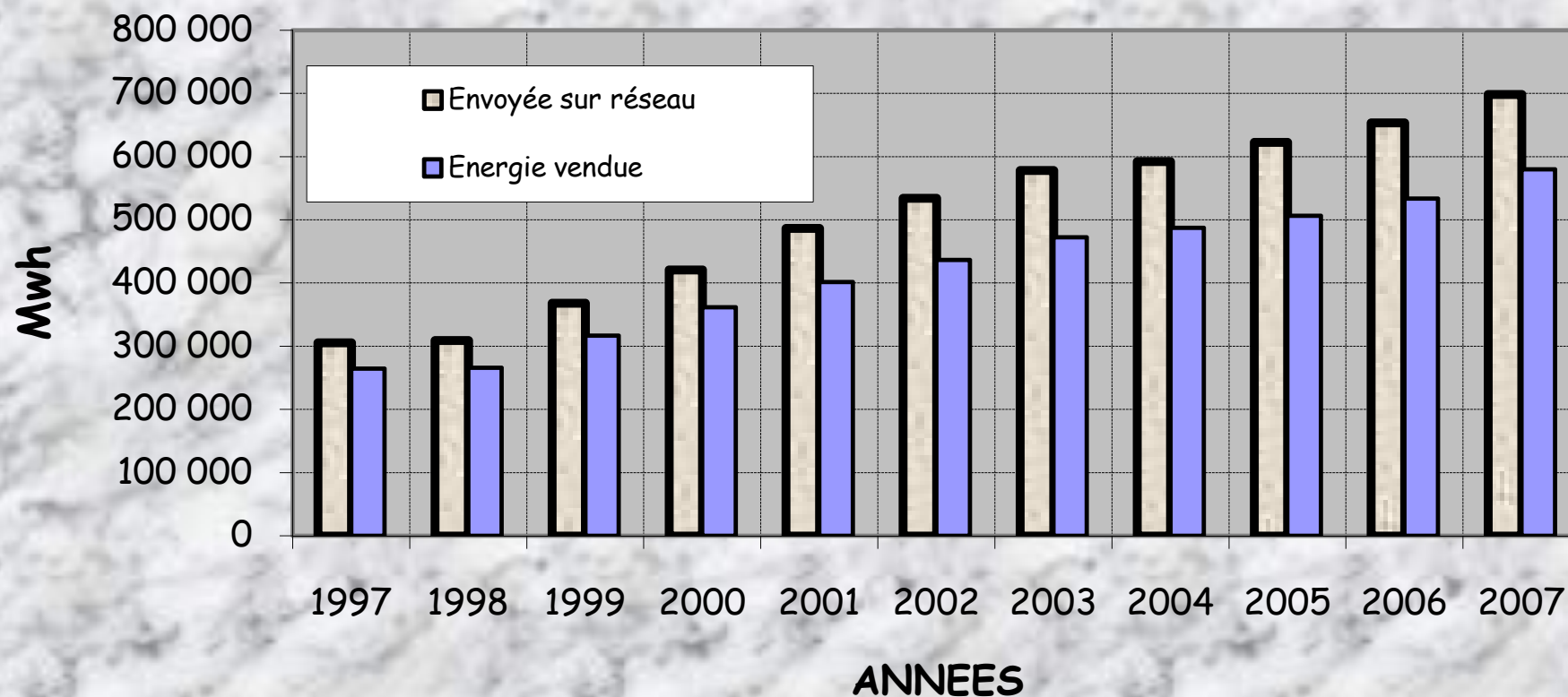


TABLEAU N° 32: CONSOMMATION GAS-OIL EN 10³LITRE DE 1997 A 2007

	1 997	1 998	1 999	2 000	2 001	2 002	2 003	2 004	2 005	2 006	2 007
LITTORAL 1+2											
C ^{te} Akpakpa	621	3 025	3 614	4 369	4 471	1 165	5 518	4 518	5 175	7 893	21 994
	621	2 233	3 614	4 369	4 471	1 165	5 518	4 518	5 175	1 364	2 596
AGGREKO	0	792	0	0	0	0	0	0	0	6 528	19 398
OUEME-PLATEAU											
C ^{te} STIFF P/Novo	53	67	301	222	342	26	0	0	849	8 569	9 582
	0	0	0	0	0	0	0	0	849	8 569	9 582
Sakété	53	67	114	213	256	26	0	0	0	0	0
	0	0	133	0	56	0	0	0	0	0	0
Pobè	0	0	54	9	30	0	0	0	0	0	0
Kétou	0	0	0	0	0	0	0	0	0	0	0
ZOU-COLLINES											
Bohicon	515	458	24	3	3	3	51	49	1	0	5
	0	150	24	1	3	3	5	2	1	0	5
Covè	257	291	0	2	0	0	0	0	0	0	0
	193	16	0	0	0	0	0	0	0	0	0
Dassa	36	0	0	0	0	0	0	0	0	0	0
Savdlou	28	0	0	0	0	0	0	0	0	0	0
Savè	0	0	0	0	0	0	0	0	0	0	0
Pahouignan	0	0	0	0	0	0	46	47	0	0	0
BORGOU-ALIBORI											
Parakou	4 704	5 169	5 659	6 277	7 508	8 411	8 831	8 705	8 357	8 456	8 069
	3 499	3 849	4 240	4 575	5 435	6 134	6 368	6 429	5 850	5 825	5 285
Bembèrèkè	61	74	99	107	112	136	218	237	255	281	281
Nikki	132	165	212	239	270	297	364	396	464	462	463
Kalalé	0	0	0	0	0	0	0	0	0	13	29
Pèrèrè	0	0	0	0	0	0	0	0	0	13	26
Sinendé	0	0	0	0	0	0	0	0	0	9	22
Kandi	589	597	613	682	799	840	906	1 011	1 042	1 168	1 220
	7	24	39	81	151	184	254	259	299	347	291
Banikoara	416	460	457	592	741	821	720	373	447	294	372
Mallanville	0	0	0	0	0	0	0	0	0	22	31
Ségbana	0	0	0	0	0	0	0	0	0	10	18
Karimama	0	0	0	0	0	0	0	0	0	0	0
Geogounou	0	0	0	0	0	0	0	0	0	11	32
ATACORA-DONGA											
Natitingou	1 298	1 281	1 332	1 641	2 011	2 321	2 465	2 787	3 589	4 595	4 907
	470	423	471	623	812	984	1 095	1 282	1 741	2 620	4 408
Djougonu	608	639	602	706	825	906	936	976	1 195	1 193	0
Kouandé	32	38	46	48	61	65	58	64	67	83	29
Boukoumbé	20	23	26	31	39	54	65	78	31	0	0
Tanguiétra	168	157	187	233	273	306	306	343	395	473	390
Bassila	0	0	0	0	0	0	0	38	120	162	2
Kouarfa	0	0	0	0	1	5	6	6	7	8	7
Matéri	0	0	0	0	0	0	0	0	17	29	37
Kobly	0	0	0	0	0	0	0	0	16	27	34
TOTAL	7 191	10 001	10 930	12 512	14 335	11 927	16 865	16 059	17 971	29 513	44 557
% Ens	4,53%	39,07%	9,29%	14,48%	14,57%	-16,80%	41,41%	-4,78%	11,91%	64,22%	50,98%

EVOLUTION DE LA CONSOMMATION DE GAS-OIL (litre) DE 1997 A 2007

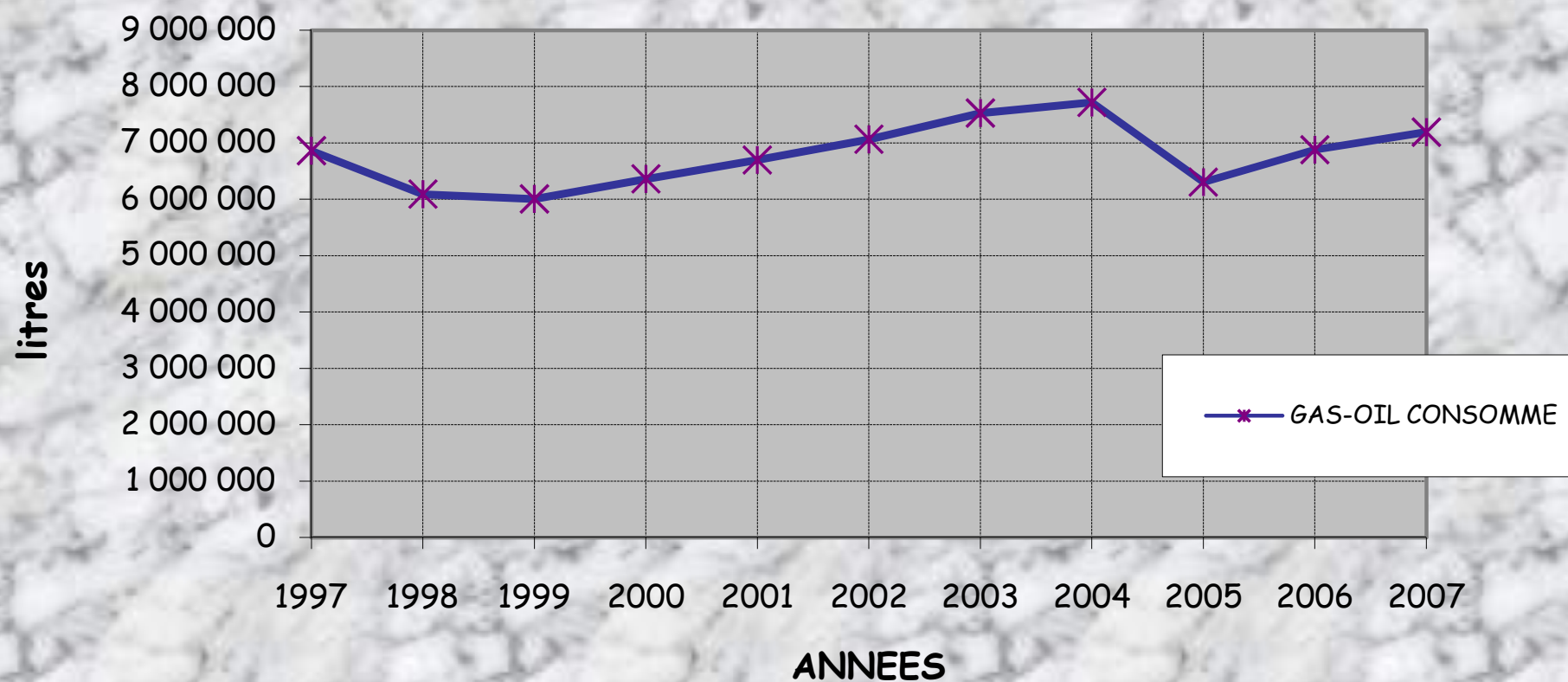


TABLEAU N° 33: CONSOMMATION GAS-OIL (10³kg) DE 1997 A 2007

	1 997	1 998	1 999	2 000	2 001	2 002	2 003	2 004	2 005	2 006	2 007
LITTORAL 1+2	516	2 511	3 000	3 626	3 711	967	4 580	3 750	4 296	6 551	18 255
C ^{le} AKPAKPA	516	1 854	3 000	3 626	3 711	967	4 580	3 750	4 296	1 132	2 155
Aggréko	0	657	0	0	0	0	0	0	0	5 418	16 100
OUEME-PLATEA	44	56	250	184	284	22	0	0	705	7 112	7 953
C ^{le} SIFF P/Novo	0	0	0	0	0	0	0	0	705	7 112	7 953
Sakété	44	56	94	176	213	22	0	0	0	0	0
Pobè	0	0	110	0	46	0	0	0	0	0	0
Kétou	0	0	45	8	25	0	0	0	0	0	0
ZOU-COLLINES	427	380	20	3	3	2	42	41	1	0	4
Bohicon	0	125	20	1	3	2	4	2	1	0	4
Covè	214	242	0	2	0	0	0	0	0	0	0
Dassa	160	14	0	0	0	0	0	0	0	0	0
Savalou	30	0	0	0	0	0	0	0	0	0	0
Savè	24	0	0	0	0	0	0	0	0	0	0
Pahouignan	0	0	0	0	0	0	38	39	0	0	0
BORGOU-ALIBO	3 904	4 290	4 697	5 210	6 231	6 982	7 329	7 225	6 936	7 019	6 697
Parakou	2 904	3 195	3 519	3 797	4 511	5 092	5 286	5 336	4 856	4 835	4 387
Tchaourou	0	0	0	0	0	0	0	0	0	0	0
Bembèrèkè	51	61	82	89	93	113	181	197	212	233	233
Nikiki	109	137	176	199	224	246	302	329	385	384	384
Kalalé	0	0	0	0	0	0	0	0	0	11	24
Pérèrè	0	0	0	0	0	0	0	0	0	11	21
Sinendé	0	0	0	0	0	0	0	0	0	7	19
Kandi	488	496	509	566	663	697	752	839	865	969	1 012
Banikoara	6	20	32	67	125	153	211	215	248	288	242
Mallanville	346	382	379	492	615	681	598	309	371	244	309
Ségbana	0	0	0	0	0	0	0	0	0	19	25
Karimama	0	0	0	0	0	0	0	0	0	9	15
Gogounou	0	0	0	0	0	0	0	0	0	9	27
ATACORA-DONK	1 078	1 063	1 106	1 362	1 669	1 926	2 046	2 313	2 979	3 814	4 073
Natitingou	390	351	391	517	674	817	909	1 064	1 445	2 175	3 659
Djoungou	505	530	500	586	685	752	776	810	992	990	0
Kouandé	27	32	38	40	51	54	48	53	55	69	24
Boukounbé	16	19	21	26	32	45	54	64	26	0	0
Tanguiéta	140	131	156	194	227	254	254	285	328	393	324
Bassila	0	0	0	0	0	0	0	32	100	134	2
Kouarfa	0	0	0	0	1	5	5	5	6	6	6
Matéri	0	0	0	0	0	0	0	0	0	14	31
Kobly	0	0	0	0	0	0	0	0	13	23	28
TOTAL	5 969	8 300	9 072	10 385	11 898	9 899	13 998	13 329	14 916	24 495	36 984
% EVOL	4,53%	39,07%	9,29%	14,48%	14,57%	-16,80%	41,41%	-4,78%	11,91%	64,22%	50,98%

TABLEAU N°34 : CONSOMMATION SPECIFIQUE DE GAS-OIL EN g/kWh DE 1997 A 2007

	1997	1998	1999	2000	2001	2002	2003	2004	2005	2006	2007
LITTORAL-ATLANT + OUEME	230,22	192,60	227,41	222,20	223,00	231,24	228,88	234,38	228,57	232,81	230,47
C ^{le} d' Akpakpa*	229,73	236,44	221,73	220,07	218,31	230,95	228,88	234,38	228,75	249,08	291,05
Aggreko	-	72,62	-	-	-	-	-	-	-	214,16	216,23
C ^{le} SIFF P/Novo	-	-	-	-	-	-	-	-	226,77	238,81	243,35
Sakété	330	352,04	339,25	306,29	297,14	295,15	-	-	-	-	-
Pobè	-	-	331,50	-	790,98	-	-	-	-	-	-
Kétou	-	-	899,06	396,47	478,60	-	-	-	-	-	-
ZOU-COLLINES	314,61	287,03	235,10	260,49	906,62	1 089,90	252,58	243,40	-	-	-
Bohicon	-	257,09	247,00	78,93	-	1 089,90	6 118,59	-	-	-	-
Covè	305,46	302,02	-	-	0,00	-	-	-	-	-	-
Dassa	327,86	352,00	0,00	-	-	-	-	-	-	-	-
Savdlou	302,87	-	-	-	-	-	-	-	-	-	-
Savè	330,07	-	-	-	-	-	-	-	-	-	-
Pahouignan	-	-	-	-	-	-	230,60	232,68	-	-	-
BORGOU-ALIBORI	237,73	242,93	243,79	240,89	244,24	253,24	253,62	243,27	234,79	232,36	228,04
Parakou*	225,34	230,22	232,25	228,36	233,85	238,94	237,53	231,12	222,88	223,80	218,79
Bembèrèkè	330,44	353,44	435,51	361,05	343,72	336,64	341,34	340,11	340,75	334,47	323,47
Nikki	321,07	329,77	364,53	354,19	338,07	320,53	326,40	327,27	338,69	318,62	321,60
Kalalé	-	-	-	-	-	-	-	-	-	312,84	432,21
Pèrèrè	-	-	-	-	-	-	-	-	-	297,63	371,74
Sinendé	-	-	-	-	-	-	-	-	-	250,75	327,56
Kandi	262,81	261,42	273,57	270,15	265,25	289,24	292,46	261,94	253,40	232,14	233,91
Banikara	477,67	408,97	329,49	325,66	320,14	351,85	323,95	307,34	275,55	266,77	263,27
Mallanville	295,52	305,36	255,06	260,15	256,32	294,55	303,53	274,56	264,03	267,02	273,09
Ségbana	-	-	-	-	-	-	-	-	-	321,88	290,83
Karimama	-	-	-	-	-	-	-	-	-	393,94	321,84
Gogounou	-	-	-	-	-	-	-	-	-	308,68	314,30
ATACORA-DONGA	295,02	289,63	252,49	242,53	247,58	265,94	277,43	272,69	255,25	258,61	236,42
Natitingou	213,83	237,57	214,97	211,93	220,01	252,55	266,22	274,53	227,63	237,66	228,95
Djougou	394,70	320,33	262,15	250,60	251,50	261,49	271,04	256,70	274,00	279,56	-
Kouandé	338,63	346,91	349,74	311,97	337,70	323,40	354,70	181,89	311,82	357,34	323,74
Boukounbé	364,69	379,80	393,74	434,57	388,10	408,02	400,83	387,73	389,05	-	-
Tanguiéta	328,24	331,23	316,92	296,70	314,14	298,44	309,58	310,03	303,12	329,50	322,20
Bassila	-	-	-	-	-	-	-	460,87	332,91	250,79	234,12
Kouarfà	-	-	-	-	1 471,80	865,08	770,37	767,83	691,92	629,01	657,59
Matéri	-	-	-	-	-	-	-	-	384,31	368,89	375,58
Kobly	-	-	-	-	-	-	-	-	414,64	377,17	404,80

*: Consommation spécifique gasoil+fuel

Masse volumique gas-oil = 0,83g/l

Masse volumique fuel - lourde = 0,97g/l

EVOLUTION CONSOMMATION SPECIFIQUE DE GAS-OIL DE 1997 A 2007

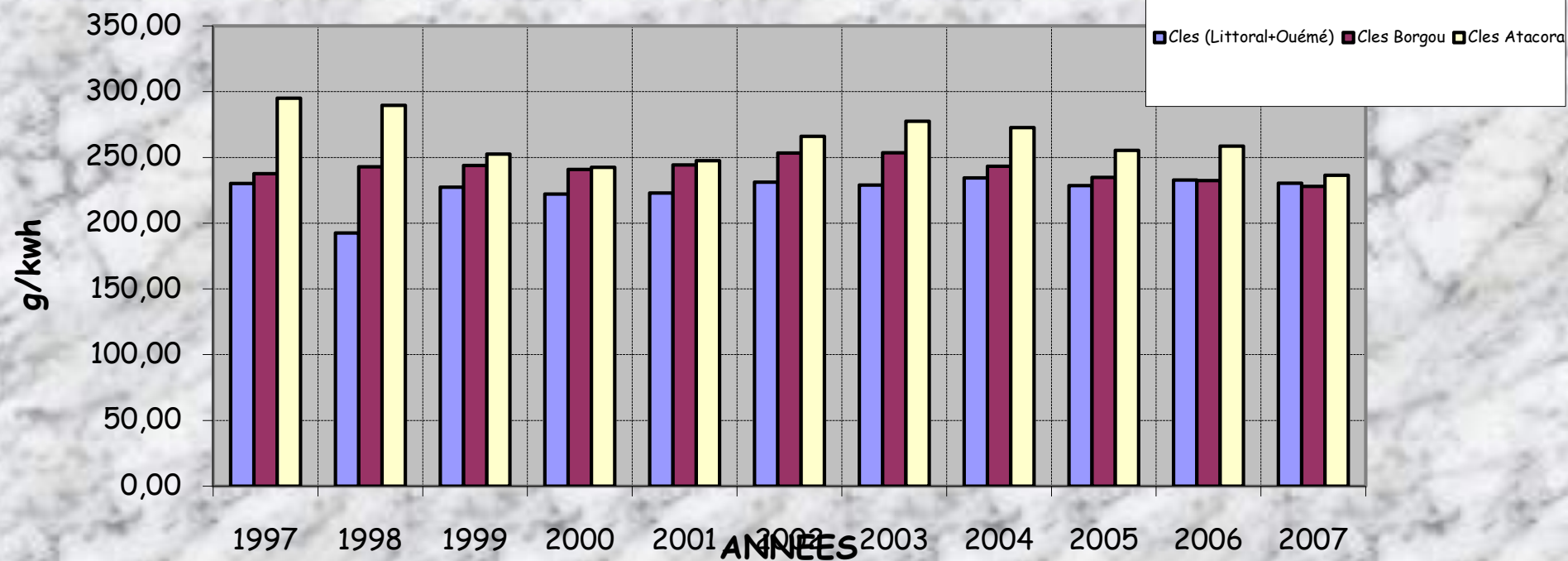


TABLEAU N° 35: CONSOMMATION D'HUILE EN LITRE DE 1997 A 2007

	1997	1998	1999	2000	2001	2002	2003	2004	2005	2006	2007
LITTORAL 1+2	69 548	71 360	18 020	20 212	15 143	38 120	75 810	83 724	82 707	63 296	68 373
C ^{ie} Akpakpa	69 548	61 416	18 020	20 212	15 143	38 120	75 810	83 724	82 707	54 648	26 038
AGGREKO	-	9 944	-	-	-	-	-	-	-	8 648	42 335
OUEME-PLATEAU	510	697	1 773	1 442	1 797	169	0	0	6 051	30 581	41 700
C ^{ie} SIIF P/NOVO	0	0	0	0	0	0	0	0	6 051	30 581	41 700
Sakété	510	697	1 043	1 442	1 527	169	0	0	0	0	0
Pobè	0	0	541	0	270	0	0	0	0	0	0
Kétou	0	0	189	0	0	0	0	0	0	0	0
ZOU-COLLINES	5 042	4 578	825	0	800	41	0	0	0	0	0
Abomey-Bohicon	0	2 000	825	0	800	41	0	0	0	0	0
Covè	2 110	2 448	0	0	0	0	0	0	0	0	0
Dassa	2 424	130	0	0	0	0	0	0	0	0	0
Savalou	326	0	0	0	0	0	0	0	0	0	0
Savè	182	0	0	0	0	0	0	0	0	0	0
BORGOU-ALIBORI	38 411	66 517	27 833	39 236	63 026	122 426	104 000	59 322	65 344	50 385	50 669
Parakou	30 370	59 025	20 305	29 230	50 700	108 850	85 265	47 590	52 886	32 315	29 495
Bembèrèkè	1 127	1 276	873	748	761	1 398	1 911	2 557	1 884	2 520	3 011
Nikiki	1 556	1 572	1 521	2 226	1 387	1 496	1 675	1 832	1 989	2 422	3 844
Kalalé	0	0	0	0	0	0	0	0	0	227	567
Pèrèrè	0	0	0	0	0	0	0	0	0	138	404
Sinendé	0	0	0	0	0	0	0	0	0	94	139
Kandi	2 686	2 332	2 318	3 260	4 980	4 687	4 927	4 297	5 260	8 743	8 553
Barikoaara	75	149	322	554	925	1 080	1 962	1 482	1 267	1 837	2 750
Mallanville	2 597	2 163	2 494	3 218	4 273	4 916	8 260	1 564	2 059	1 202	1 266
Ségbana	0	0	0	0	0	0	0	0	0	158	338
Karimama	0	0	0	0	0	0	0	0	0	91	117
Gogounou	0	0	0	0	0	0	0	0	0	638	185
ATACORA-DONGA	27 182	27 040	12 308	8 653	12 553	18 021	23 233	26 168	36 810	38 832	18 356
Natitingou	7 564	8 220	1 630	1 622	3 013	7 946	10 867	13 591	15 274	20 866	11 866
Djouougou	13 850	10 793	3 864	3 863	5 024	5 897	6 321	7 143	12 967	8 818	0
Kouandé	454	434	422	436	721	441	852	577	1 043	861	342
Boukounmbé	279	514	544	340	352	549	764	497	171	0	0
Tanguiéta	5 035	7 079	5 848	2 392	3 430	3 159	4 395	4 319	5 493	6 815	5 395
Bassila	0	0	0	0	0	0	0	0	1 510	868	15
Kouarfa	0	0	0	0	13	30	34	41	49	114	30
Matéri	0	0	0	0	0	0	0	0	107	150	260
Kobly	0	0	0	0	0	0	0	0	196	340	448
TOTAL	140 693	170 192	60 759	69 543	93 319	178 777	203 043	169 214	190 912	183 094	179 098
% Evol	-4,36%	20,97%	-64,30%	14,46%	34,19%	91,58%	13,57%	-16,66%	12,82%	-4,10%	-2,18%

EVOLUTION DE LA CONSOMMATION D'HUILE (litre) DE 1997 A 2007

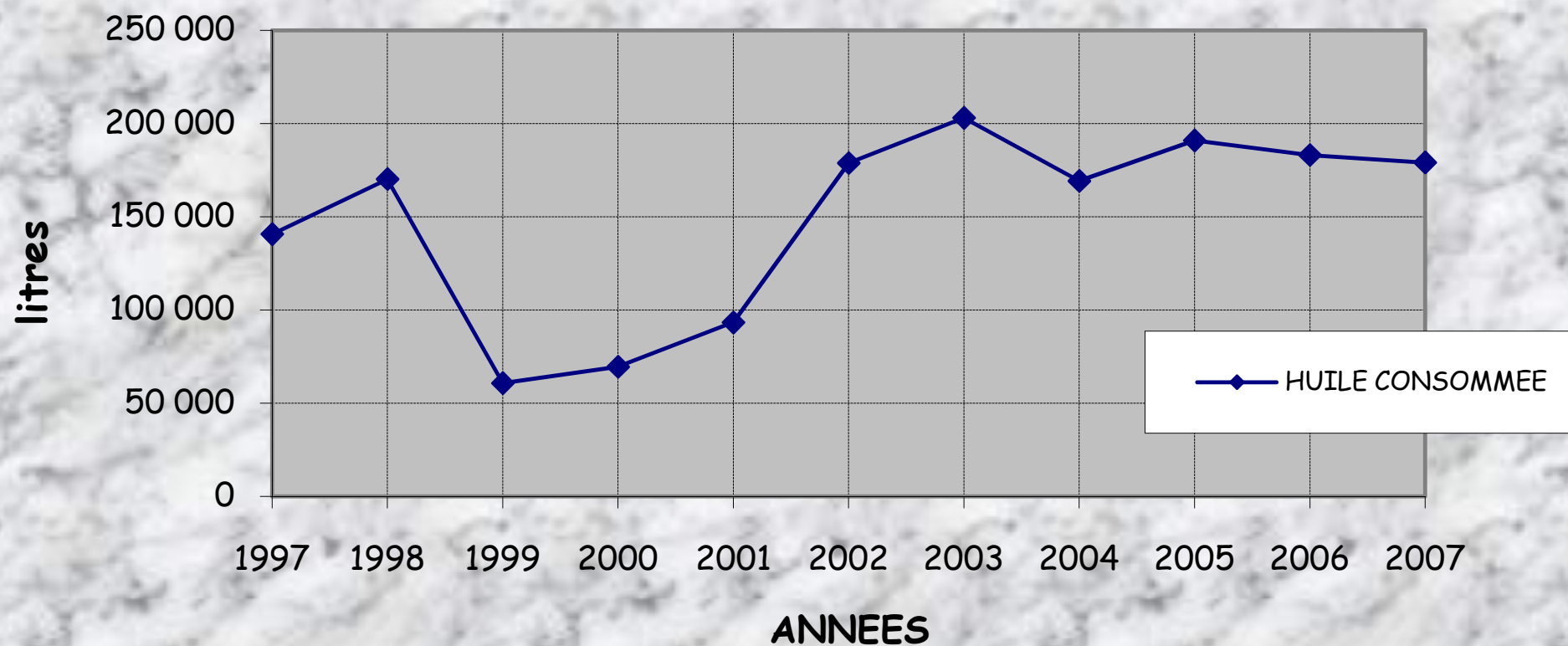


TABLEAU N° 36: CONSOMMATION D'HUILE EN Kg DE 1997 A 2007

	1997	1998	1999	2000	2001	2002	2003	2004	2005	2006	2007
ITTOTAL 1+2	62 593,2	63 324,0	16 218,0	18 190,8	13 628,7	34 308,0	68 229,0	75 352,0	74 436,0	55 209,6	0,1
otonou	62 593,2	63 324,0	16 218,0	18 190,8	13 628,7	34 308,0	68 229,0	75 352,0	74 436,0	55 209,6	
TLANTIQUE	0,0	0,0	0,0	0,0	0,0	0,0	0,0	0,0	0,0	0,0	0,1
llada	0,0	0,0	0,0	0,0	0,0	0,0	0,0	0,0	0,0	0,0	0,1
UEME-PLATEAU	459,0	627,3	1 595,7	1 297,8	1 617,3	152,0	0,0	0,0	5 446,0	27 522,9	0,1
le SIIF P/NOVO	0,0	0,0	0,0	0,0	0,0	0,0	0,0	0,0	5 446,0	27 522,9	
akété	459,0	627,3	938,7	1 297,8	1 374,3	152,0	0,0	0,0	0,0	0,0	0,1
obè	0,0	0,0	486,9	0,0	243,0	0,0	0,0	0,0	0,0	0,0	0,1
étou	0,0	0,0	170,1	0,0	0,0	0,0	0,0	0,0	0,0	0,0	0,1
IR MONO-COUF	0,0	0,0	0,0	0,0	0,0	0,0	0,0	0,0	0,0	0,0	0,1
okossa	0,0	0,0	0,0	0,0	0,0	0,0	0,0	0,0	0,0	0,0	0,1
OU-COLLINES	4 537,8	4 120,2	742,5	0,0	720,0	37,0	0,0	0,0	0,0	0,0	0,1
ibomey-Bohicon	0,0	1 800,0	742,5	0,0	720,0	37,0	0,0	0,0	0,0	0,0	0,1
ovè	1 899,0	2 203,2	0,0	0,0	0,0	0,0	0,0	0,0	0,0	0,0	0,1
lassa	2 181,6	117,0	0,0	0,0	0,0	0,0	0,0	0,0	0,0	0,0	0,1
avallou	293,4	0,0	0,0	0,0	0,0	0,0	0,0	0,0	0,0	0,0	0,1
lavè	163,8	0,0	0,0	0,0	0,0	0,0	0,0	0,0	0,0	0,0	0,1
OREOU-ALIBOR	34 569,9	59 865,3	25 049,7	35 312,4	56 723,4	110 183,0	93 600,0	53 390,0	58 810,0	45 346,5	45 602,2
arakou	27 333,0	53 122,5	18 274,5	26 307,0	45 630,0	97 965,0	76 738,5	42 831,0	47 597,0	29 083,5	26 545,1
embèrèkè	1 014,3	1 148,4	785,7	673,2	684,9	1 258,0	1 719,9	2 301,0	1 696,0	2 268,0	2 709,1
likiki	1 400,4	1 414,8	1 368,9	2 003,4	1 248,3	1 346,0	1 507,5	1 649,0	1 790,0	2 179,8	3 459,1
alale	0,0	0,0	0,0	0,0	0,0	0,0	0,0	0,0	0,0	204,3	510,1
érèrè	0,0	0,0	0,0	0,0	0,0	0,0	0,0	0,0	0,0	124,2	363,1
inendé	0,0	0,0	0,0	0,0	0,0	0,0	0,0	0,0	0,0	84,6	125,1
andi	2 417,4	2 098,8	2 086,2	2 934,0	4 482,0	4 218,0	4 434,3	3 867,0	4 734,0	7 868,7	7 697,1
anikoara	67,5	134,1	289,8	498,6	832,5	972,0	1 765,8	1 334,0	1 140,0	1 653,3	2 475,1
lallanville	2 337,3	1 946,7	2 244,6	2 896,2	3 845,7	4 424,0	7 434,0	1 408,0	1 853,0	1 081,8	1 139,1
égbara	0,0	0,0	0,0	0,0	0,0	0,0	0,0	0,0	0,0	142,2	304,1
arinama	0,0	0,0	0,0	0,0	0,0	0,0	0,0	0,0	0,0	81,9	105,1
ogounou	0,0	0,0	0,0	0,0	0,0	0,0	0,0	0,0	0,0	574,2	166,1
ITACORA-DONG,	24 463,8	24 336,0	11 077,2	7 787,7	11 297,7	16 219,0	20 909,7	23 551,0	33 129,0	34 948,8	16 520,1
lattingou	6 807,6	7 398,0	1 467,0	1 459,8	2 711,7	7 151,0	9 780,3	12 232,0	13 747,0	18 779,4	10 679,1
ijougou	12 465,0	9 713,7	3 477,6	3 476,7	4 521,6	5 307,0	5 688,9	6 429,0	11 670,0	7 936,2	0,1
ouandé	408,6	390,6	379,8	392,4	648,9	397,0	766,8	519,0	939,0	774,9	307,1
oukoundé	251,1	462,6	489,6	306,0	316,8	494,0	687,6	447,0	154,0	0,0	0,1
anguiétha	4 531,5	6 371,1	5 263,2	2 152,8	3 087,0	2 843,0	3 955,5	3 887,0	4 944,0	6 133,5	4 855,1
assila	0,0	0,0	0,0	0,0	0,0	0,0	0,0	0,0	1 359,0	781,2	13,1
ouarfa	0,0	0,0	0,0	0,0	11,7	27,0	30,6	37,0	44,0	102,6	27,1
latéri	0,0	0,0	0,0	0,0	0,0	0,0	0,0	0,0	96,0	135,0	234,1
obly	0,0	0,0	0,0	0,0	0,0	0,0	0,0	0,0	176,0	306,0	403,1
TOTAL	126 623,7	152 272,8	54 683,1	62 588,7	83 987,1	160 899,0	182 738,7	152 293,0	171 821,0	163 027,8	62 122,1
Evolution	-4,36%	20,26%	-64,09%	14,46%	34,19%	91,58%	13,57%	-16,66%	12,82%	-5,12%	-61,89%

EVOLUTION CONSOMMATION SPECIFIQUE HUILE DE 1997 A 2007

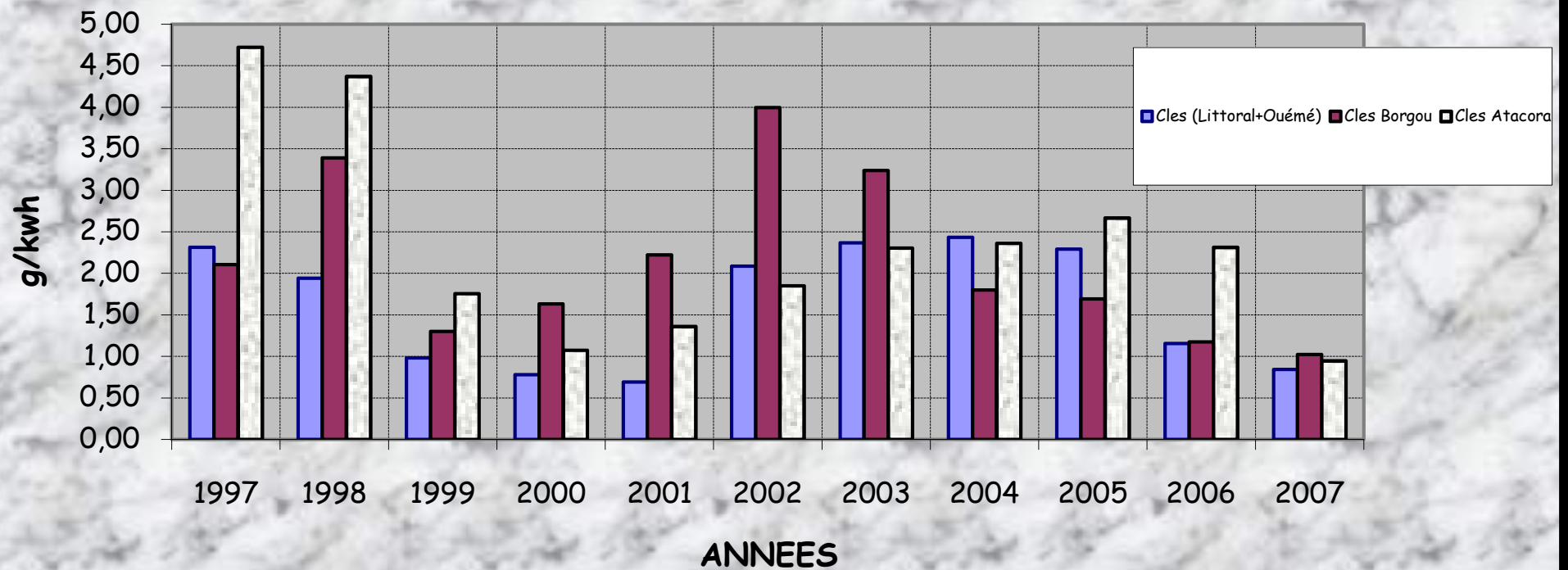


TABLEAU N° 38 : EVOLUTION POINTES MAXI EN KW DE 1997 A 2007

	1997	1998	1999	2000	2001	2002	2003	2004	2005	2006	2007	EVOL (%)
BENIN*	51 613	51 201	54 085	58 675	77 192	83 416	83 840	84 610	99 660	91 330	128 820	41,05%
C ^{le} Alpkkpa	-	-	-	-	-	-	-	16 400	15 000	29 200	29 200	0,00%
VEDOKO*	42 100	45 900	49 200	51 600	62 100	65 300	67 500	67 500	73 300	72 200	82 200	13,85%
AVAKPA*	429	481	551	621	1 610	1 855	2 555	2 528	3 010	4 200	4 200	0,00%
SCB LAFARGE	8 250	6 250	1 500	4 500	9 000	10 000	10 000	10 000	10 000	10 000	10 000	0,00%
C ^{le} P/NOVO*	7 100	6 700	-	-	-	33 500	-	-	12 500	9 600	11 736	22,25%
SAKETE	110	130	140	187	198	0	6 800	6 800	-	-	-	-
KETOU	0	0	0	0	0	0	-	-	-	-	-	-
LOKOSSA*	-	-	-	-	-	0	-	-	5 600	6 300	7 000	11,11%
BOHICON*	4 000	4 400	5 200	6 000	7 600	6 000	4 511	2 000	8 800	9 600	7 350	-23,44%
PARAKOU	2 330	2 630	3 070	3 670	4 170	4 391	849	4 583	5 544	6 171	6 600	6,95%
BEMBEREKE	90	82	90	115	115	154	205	165	198	225	420	86,67%
NIKKI	131	163	190	228	236	222	540	266	276	299	276	-7,69%
KALALE	-	-	-	-	-	-	-	-	-	30	39	30,00%
PERERE	-	-	-	-	-	-	-	-	-	95	110	15,79%
SINENDE	-	-	-	-	-	-	-	-	-	45	38	-15,56%
KANDI	308	381	390	495	625	660	288	720	796	954	858	-10,06%
BANIKOARA						195	1 110	211	310	290	320	10,34%
MALANVILLE	230	290	279	430	490	537	190	570	696	683	650	-4,83%
SEGBANA	-	-	-	-	-	-	-	-	-	47	95	102,13%
KARIMAMA	-	-	-	-	-	-	-	-	-	23	40	73,91%
GOGOUNOU	-	-	-	-	-	-	-	-	-	39	70	79,49%
NATTINGOU	800	800	800	970	950	1 050	695	1 260	1 557	2 531	3 673	45,12%
DJOUGOU	375	435	510	550	620	650	102	810	830	1 010	-	-100%
KOUANDE	50	53	66	69	74	95	40	100	105	105	110	4,76%
TANGUIETA	100	84	135	250	164	191	5	185	240	250	264	5,60%
BASSILA	-	-	-	-	-	-	-	140	195	225	160	-28,89%
KOUARFA	-	-	-	-	-	4,4	4,8	5,0	11,0	12,0	7,0	-41,67%
MATERI	-	-	-	-	-	-	-	-	-	39	45	15,38%
KOBY	-	-	-	-	-	-	-	-	-	36	40	11,11%
BOUKOUMBE	35	40	30	36	41	41	258	110	75	-	-	-

*POINTE HYDRAULIQUE (Zone interconnectée au réseau CEB)

EVOLUTION POINTE MAXI (KW) DE 1997 A 2007

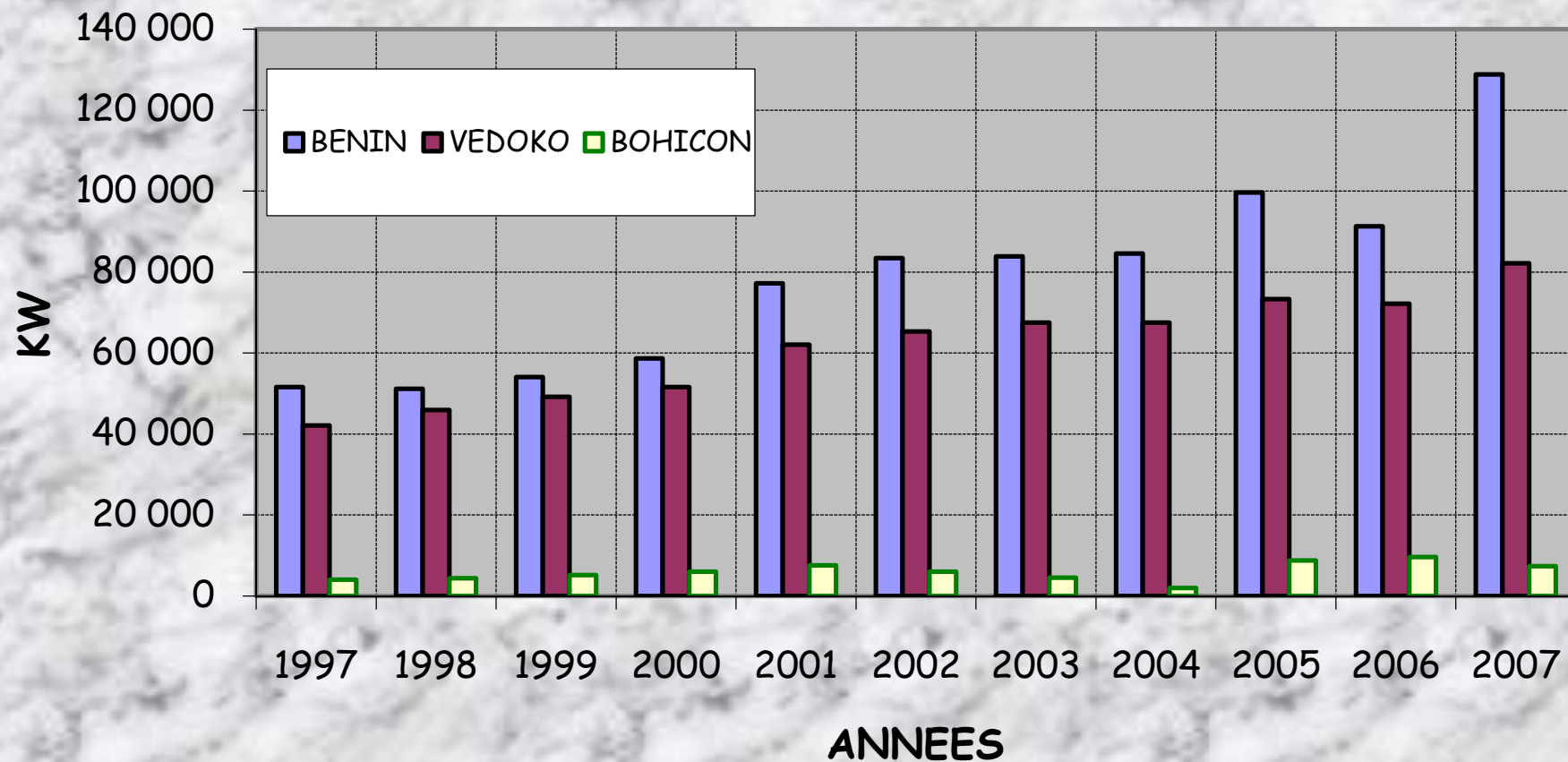


TABLEAU N° 39 : BRANCHEMENTS 2 FILS REALISES DE 1997 A 2007

	1997	1998	1999	2000	2001	2002	2003	2004	2005	2006	2007
LITTORAL 1+2	2 675	2 077	3 195	3 162	2 034	2 641	1 983	1 968	1 547	1 538	1 152
Cotonou	2 675	2 077	3 195	3 162	2 034	2 641	1 983	1 968	1 547	1 538	1 152
ATLANTIQUE	961	1 420	2 204	2 155	1 649	1 807	1 673	1 894	3 207	2 147	2 362
Ouidah	112	109	382	462	294	285	237	248	519	301	390
Tori-Bossito	9	4	31	10	16	16	10	0	0	0	0
Godomey	0	588	1 196	1 014	792	880	812	676	1 078	855	953
Abomey-Calavi	763	653	554	613	447	536	516	727	741	643	762
Allada	76	61	28	56	100	90	98	243	869	348	257
Sô-Ava	1	4	13	0	0	0	0	0	0	0	0
Toffo-Sèdji	0	1	0	0	0	0	0	0	0	0	0
OUEME-PLATEAU	1 345	1 200	2 197	2 212	1 091	1 730	2 132	2 414	3 434	2 371	2 040
Porto-Novo	1 164	967	1 327	1 301	583	969	1 237	1 386	1 195	1 019	985
Adjohoun	-	7	64	41	6	20	40	19	72	48	47
Dangbo	-	5	19	9	4	13	14	39	327	44	27
Missérété	-	6	24	37	20	21	24	44	151	66	79
Avrankou	-	4	21	55	20	62	99	63	97	47	88
Adjarra	-	12	54	116	29	68	118	137	158	187	118
Djègbé	-	-	-	-	-	-	-	-	-	-	66
Sèmè-Podji	-	12	94	455	173	318	203	419	549	458	347
Pobè	81	84	121	54	42	90	102	104	65	135	92
Sakété	21	22	58	52	25	15	58	29	309	108	45
Ifangni	-	-	-	22	133	90	134	60	153	87	42
Kétou	63	50	239	39	34	42	54	82	90	59	53
Adja-Ouèrè	16	31	176	31	22	22	49	32	72	14	7
Ikpilè	-	-	-	-	-	-	-	-	-	-	28
Bonou	-	-	-	-	-	-	-	-	196	99	16
MONO-COUFFO	650	583	1 139	1 094	576	783	660	731	670	691	771
Lokossa	94	136	238	108	85	103	122	114	97	170	212
Atthiémé	8	9	56	9	14	29	21	18	16	10	31
Houéyogbé	35	46	96	57	36	33	40	51	27	33	46
Dogbo	40	53	135	88	60	91	68	82	48	53	44
Toviklin	28	30	22	73	5	12	23	13	17	18	12
Lalo	6	5	12	6	7	7	4	6	6	25	106
Klouékamè	97	22	10	73	30	43	53	75	83	41	36
Djakotomey	36	36	220	163	75	77	44	21	36	35	18
Aplahoué	98	61	81	237	79	0	128	137	120	102	56
Comé	159	122	174	141	120	118	102	138	152	117	128
Bopa	19	33	38	103	45	71	25	41	25	20	26
Grd -Popo	30	30	57	36	20	56	30	35	43	67	56
Azové	0	0	0	0	0	143	0	0	0	0	0

TABLEAU N° 39 (SUITE) : BRANCHEMENTS 2 FILS REALISES DE 1997 A 2007

	1997	1998	1999	2000	2001	2002	2003	2004	2005	2006	2007
ZOU-COLLINES	678	785	1 159	1 365	1 050	930	1 600	1 223	1 851	1 317	1 194
Abomey	171	181	271	368	110	187	156	192	270	151	137
Bohicon	387	509	500	439	214	274	287	310	314	256	308
Covè/Zagnanado	20	24	150	181	55	84	92	113	142	181	90
Carua/Zogbodome	-	-	-	15	33	23	23	22	17	39	45
Agbangnizoun	-	-	-	59	49	37	35	33	34	179	35
Zakpota	-	-	-	-	-	-	-	57	119	40	15
Djidja	-	-	-	-	-	-	-	39	152	26	9
ouinhi	-	-	-	-	-	-	-	-	93	18	15
Dassa	43	31	108	80	63	59	47	216	92	79	107
Savalou	16	23	95	96	57	112	497	68	259	133	131
Bantè	-	-	-	-	-	-	-	-	105	123	74
Savè	41	17	35	127	17	40	19	77	37	24	55
Glazoué	-	-	-	-	336	93	432	85	195	59	59
Wessè	-	-	-	-	-	-	-	-	-	-	97
Paouingnan	-	-	-	-	116	21	12	11	22	9	17
BORGOU-ALIBC	437	423	948	898	442	880	492	540	811	1 144	786
Parakou	250	330	494	357	262	612	353	397	514	546	394
Tchaourou	-	-	-	368	86	159	6	10	12	48	33
Bembéléké	11	10	29	6	10	13	64	17	38	17	27
Nikki	25	23	65	11	23	13	8	9	0	12	21
N'Dali	-	-	-	-	-	-	-	-	177	46	23
Kalalé	-	-	-	-	-	-	-	-	-	26	34
Pèrèrè	-	-	-	-	-	-	-	-	-	50	5
Sinendé	-	-	-	-	-	-	-	-	-	60	0
Kandi	82	30	231	43	28	38	31	50	34	43	129
Barikoaara	52	19	48	52	13	16	8	18	3	30	7
Madanville	17	11	81	61	20	29	22	39	33	37	91
Ségbana	-	-	-	-	-	-	-	-	-	126	19
Karimama	-	-	-	-	-	-	-	-	-	26	1
Gogounou	-	-	-	-	-	-	-	-	-	77	2
ATACORA-DON	124	162	416	229	192	182	176	539	864	495	838
Natitingou	75	68	185	86	78	80	82	94	121	169	149
Djougou	36	73	167	117	72	72	76	101	195	162	226
Kouandé	3	3	11	6	3	4	3	1	6	6	2
Boukounbé	3	4	14	3	9	3	2	2	17	9	2
Tanguiéta	7	14	39	17	23	11	12	24	21	31	10
Bassila	-	-	-	-	-	-	-	308	88	16	50
Copargo	-	-	-	-	-	-	-	-	173	33	1
Kouarfá	-	-	-	-	7	12	1	9	3	11	1
Péhunco	-	-	-	-	-	-	-	-	-	-	209
Kérou	-	-	-	-	-	-	-	-	-	-	149
Matéri	-	-	-	-	-	-	-	-	140	15	10
Kobly	-	-	-	-	-	-	-	-	100	43	2
Oudké	-	-	-	-	-	-	-	-	-	-	27
TOTAL	6 870	6 650	11 258	11 115	7 034	8 953	8 716	9 309	12 384	9 703	9 143
% Evol	19,92%	-3,20%	69,29%	-1,27%	-36,72%	27,28%	-2,65%	6,80%	33,03%	-21,65%	-5,77%

TABLEAU N° 40: COMPTEURS ADDITIONNELS 2 FILS POSES DE 1997 A 2007

	1997	1998	1999	2000	2001	2002	2003	2004	2005	2006	2007
LITTORAL 1+2	4 161	4 940	8 031	7 077	6 578	7 113	5 472	5 063	5 509	4 636	3 099
Cotonou	4 161	4 940	8 031	7 077	6 578	7 113	5 472	5 063	5 509	4 636	3 099
ATLANTIQUE	1 019	1 533	2 732	2 311	1 905	2 151	2 405	2 234	2 783	2 151	2 960
Ouidah	103	110	325	269	11	17	20	7	0	0	312
Tori-Bossito	12	10	33	11	17	20	186	197	225	142	0
Godomey	0	560	1 534	1 276	975	1 305	1 389	918	1 342	1 024	1 480
Colavi	861	777	796	689	621	586	741	1 017	1 033	820	979
Allada	42	70	25	66	90	59	82	98	183	165	189
Sè-Ava	1	6	19	0	0	0	0	4	0	0	0
OUEME-PLATEAU	1 012	1 065	2 214	1 237	601	1 115	1 283	1 671	1 393	1 153	1 812
Porto-Novo	901	872	1 530	843	378	741	797	1 160	834	651	1 052
Adjohoun	0	8	26	36	15	14	14	13	22	20	34
Dangbo	0	2	21	7	4	8	7	15	11	1	21
Missérétié	0	10	10	23	13	23	35	30	27	21	61
Avrankou	0	17	38	26	9	47	64	45	63	45	91
Adjarra	0	14	126	68	21	56	81	115	118	77	85
Djigbè	-	-	-	-	-	-	-	-	-	-	47
Sèmè-Podji	0	23	79	151	64	165	122	145	144	143	273
Pobè	42	44	152	19	22	17	45	53	50	36	63
Sakété	17	12	79	35	11	14	23	18	18	21	11
Ifangni	0	0	0	4	38	2	28	30	69	52	37
Kétou	31	41	76	13	13	18	28	33	30	78	19
Adjà-Wèrè	21	22	77	12	13	10	16	14	7	8	1
Ikpilè	-	-	-	-	-	-	-	-	-	-	15
Bonou	-	-	-	-	-	-	-	-	-	-	2
MONO-COUFFO	383	427	1 321	533	449	632	550	509	524	454	679
Lokossa	83	106	355	116	126	156	127	136	155	103	168
Athiémé	5	19	41	4	11	10	2	18	8	9	17
Houéyogbé	19	2	112	40	31	34	25	37	42	28	41
Dogbo	50	54	142	44	45	72	59	47	35	32	63
Toviklin	23	20	46	22	14	23	24	13	8	10	6
Lalo	7	7	7	6	2	4	4	3	3	1	12
Klouékanmè	10	20	42	33	20	33	39	12	32	31	28
Djakotomey	11	14	53	20	12	42	17	16	12	17	4
Aplahoué	0	0	0	0	0	0	120	83	67	60	76
Comé	84	86	264	81	113	111	98	100	117	106	181
Bopa	13	7	26	8	22	25	19	12	17	16	35
Grand -Pepo	13	7	33	25	14	27	16	32	28	41	48
Azovè	65	85	200	134	39	95	0	0	0	0	0
ZOU-COLLINES	493	599	1 652	837	685	917	745	595	608	698	913
Abomey	101	160	385	155	151	154	118	104	111	112	75
Bohicon	272	291	886	307	272	420	401	362	306	440	478
Cana/Zogbodomey	0	0	0	11	20	23	21	21	11	22	64
Covè/Zagnanado	19	17	70	51	31	44	39	47	43	11	8
Apopangizoun	-	-	-	8	16	19	14	12	5	13	3
Zakpota	-	-	-	-	-	-	-	-	8	9	11
Djidja	-	-	-	-	-	-	-	1	7	0	0
Dassa	38	59	184	66	75	66	55	20	56	36	101
Savalou	21	38	76	59	28	46	24	6	21	20	34
Bantè	-	-	-	-	-	-	-	-	0	2	2
Sovè	42	33	51	180	34	67	32	4	15	17	38
Élazoué	0	1	0	0	46	64	26	13	20	13	40
Wessè	-	-	-	-	-	-	-	-	-	-	47
Pouingnan	0	0	0	0	12	14	15	3	5	3	11
BORÉOU - AIBOR	538	488	1 538	688	538	816	550	756	462	738	782
Parakou	415	380	1 030	388	319	587	398	539	274	471	548
Tchaourou	0	0	0	21	40	20	11	28	2	35	40
Bembéréké	10	5	19	6	0	2	0	3	13	13	24
Nikki	8	12	47	30	36	42	30	20	0	16	9
N'Dali	-	-	-	-	-	-	-	-	21	18	24
Kalalé	-	-	-	-	-	-	-	-	-	4	6
Perèrè	-	-	-	-	-	-	-	-	-	4	4
Kandi	61	46	242	104	79	84	50	78	73	92	58
Bonikona	13	10	41	41	24	41	26	36	21	60	5
Madanville	31	35	159	98	40	40	35	52	58	25	64
ATACORA - DONGA	186	212	458	235	216	194	240	250	331	341	261
Natitingou	79	74	169	90	117	85	121	132	127	138	110
Djouougou	73	108	238	122	70	80	92	88	163	151	131
Kouandé	3	5	7	3	4	6	6	5	6	12	6
Boukumbé	10	0	5	5	0	1	2	5	7	7	3
Tanguiéta	21	25	39	15	25	22	18	20	18	27	8
Basilia	-	-	-	-	-	-	-	0	9	4	3
Kouarfà	-	-	-	-	-	-	1	0	0	0	0
Matéri	-	-	-	-	-	-	-	-	1	0	0
Kobly	-	-	-	-	-	-	-	-	0	2	0
TOTAL	7 792	9 264	17 946	12 918	10 972	12 938	11 245	11 078	11 610	10 171	10 506

BRANCHEMENTS ET COMPTEURS 2 FILS

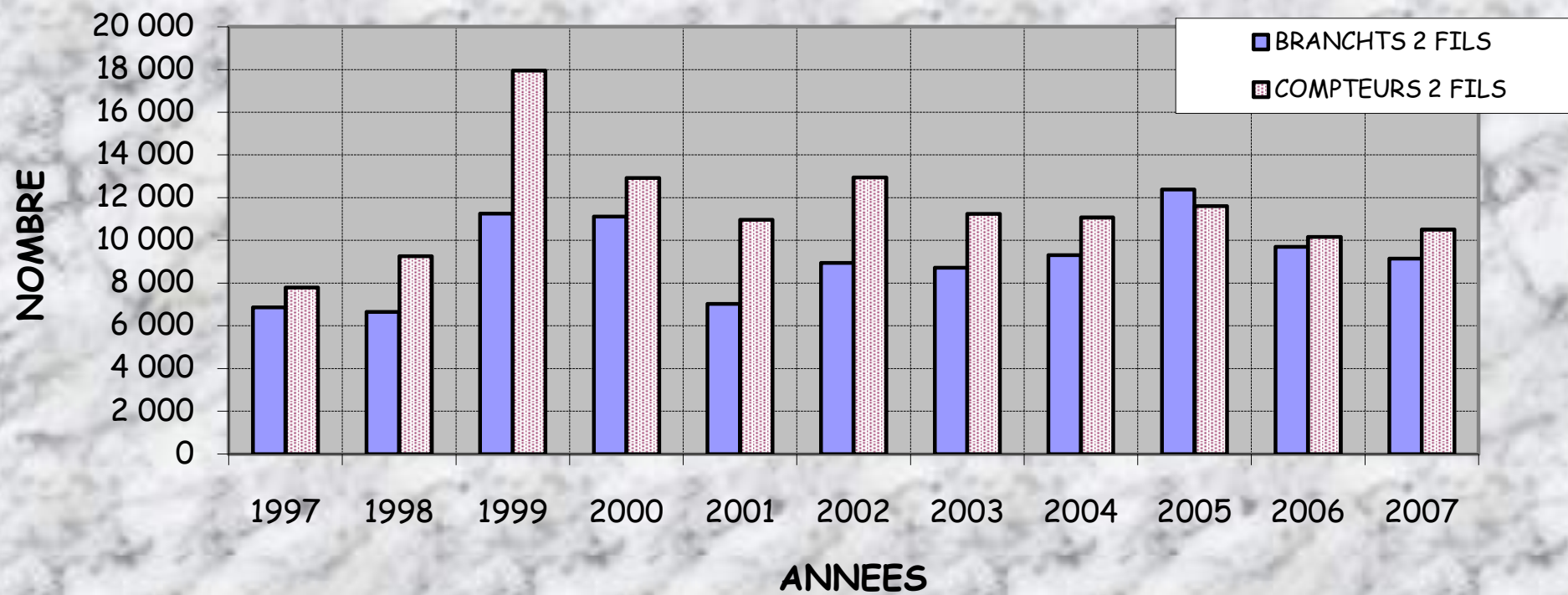


TABLEAU N°41 : BRANCHEMENTS 4 FILS REALISES DE 1997 A 2007

	1 997	1 998	1 999	2 000	2 001	2 002	2 003	2 004	2 005	2 006	2 007
LITTORAL 1+2	388	350	382	473	519	640	695	599	562	595	659
Cotonou	388	350	382	473	519	640	695	599	562	595	659
ATLANTIQUE	71	59	85	153	163	233	246	334	447	377	403
Ouidah	7	6	14	27	21	23	21	30	38	41	40
Tori-Bossito	0	2	0	0	2	2	0	0	0	0	0
Godomey	0	24	21	38	50	88	113	131	210	163	190
Abomey-Calavi	62	26	46	80	83	107	104	160	166	157	138
Allada	2	0	4	7	7	13	8	13	33	16	35
Sô-Ava	0	1	0	1	0	0	0	0	0	0	0
OUEME-PLATEAU	39	42	35	76	95	83	131	150	283	117	156
Porto-Novo	34	34	24	47	61	35	92	98	240	60	61
Adjohoun	0	0	0	0	1	1	2	1	1	3	1
Dangbo	0	0	0	0	0	2	1	2	5	0	6
Misséré-té	0	1	0	3	1	0	1	2	4	0	2
Avrankou	0	0	1	2	0	2	3	3	3	1	7
Adjarra	0	0	1	0	1	6	1	2	5	2	5
Agouégoué	0	0	0	2	0	0	0	0	0	0	0
Dirègbé	-	-	-	-	-	-	-	-	-	-	8
Sèmè-Podji	0	1	0	9	19	23	22	18	10	27	37
Pebè	2	2	3	5	2	6	2	6	2	2	6
Sakété	1	1	3	1	0	1	0	5	3	8	3
Ifangni	0	0	0	2	7	3	7	9	3	9	6
Kétou	2	2	1	3	2	4	0	4	6	4	7
Adja-Ouèrè	0	1	2	2	1	0	0	0	0	0	0
Ikpilè	-	-	-	-	-	-	-	-	-	-	4
Bonou	-	-	-	-	-	-	-	-	1	1	3
MONO-COUFFO	30	16	23	52	63	77	73	58	89	104	98
Lokossa	13	4	8	10	16	15	13	12	13	13	13
Athiémé	1	0	1	0	1	0	1	1	0	4	3
Houéyogbé	1	0	0	3	2	1	2	8	4	2	9
Dogbo	2	2	0	4	2	7	4	5	6	4	11
Toviklin	0	1	1	1	2	1	1	1	1	3	5
Lalo	0	1	0	2	0	1	1	1	1	1	8
Klouékamè	2	1	0	7	5	7	11	4	15	17	14
Djakotomey	3	1	1	3	1	7	4	2	10	9	3
Aplahoué	2	0	0	11	17	0	17	9	6	19	8
Comé	4	4	6	2	13	7	6	10	21	12	11
Bopa	1	0	0	0	4	4	4	2	5	5	5
Èrd -Popo	1	1	0	9	0	9	9	3	7	15	8
Azové	0	1	6	0	0	18	0	0	0	0	0

TABLEAU N°41 (SUITE): BRANCHEMENTS 4 FILS REALISES DE 1997 A 2007

	1 997	1 998	1 999	2 000	2 001	2 002	2 003	2 004	2 005	2 006	2 007
ZOU-COLLINES	41	40	37	52	55	100	68	103	97	87	135
Abomey	13	12	15	16	10	11	16	19	14	13	15
Bohicon	11	16	8	21	18	47	34	52	36	46	51
Covè/Zangnanadè	2	3	4	2	3	8	4	5	5	5	5
Cana/Zogbodome	0	0	0	0	3	3	1	5	3	1	6
Agbangnizoun	0	0	0	2	1	0	2	1	3	1	4
Zakpota	-	-	-	-	-	-	-	3	3	0	6
Djidja	-	-	-	-	-	-	-	-	9	1	4
Ouinhi	-	-	-	-	-	-	-	-	0	0	4
Dassa	3	4	3	6	8	7	2	6	7	9	8
Savalou	4	2	3	4	3	10	2	3	5	2	1
Bantè	-	-	-	-	-	-	-	-	3	3	8
Savè	8	3	4	1	2	4	0	4	3	4	7
Glazoué	0	0	0	0	5	9	4	5	6	2	10
Wessè	-	-	-	-	-	-	-	-	-	-	1
Paouingnan	0	0	0	0	2	1	3	0	0	0	5
BOREOU-ALIBO	46	56	44	61	49	53	65	75	125	92	132
Parakou	38	41	26	29	35	36	52	65	91	55	76
Tchaourou	0	0	0	3	4	4	3	0	8	6	6
Bembéréké	1	0	0	2	1	0	1	6	3	2	6
Nikki	0	1	0	3	1	4	1	1	0	1	9
N'Dali	-	-	-	-	-	-	-	-	7	7	5
Kandi	4	5	5	9	6	6	4	2	7	6	12
Banikoara	1	6	1	5	0	0	2	0	1	5	4
Malanville	2	3	12	10	2	3	2	1	8	10	14
ATACORA-DONG	8	19	21	15	18	24	16	17	31	34	35
Natitingou	2	13	9	6	11	11	10	10	11	12	5
Djouou	5	6	10	8	6	8	6	7	14	9	13
Kouandé	0	0	1	0	0	2	0	0	0	0	4
Boukounbé	1	0	0	0	1	0	0	0	1	1	1
Tanguiéta	0	0	1	1	0	3	0	0	1	4	5
Bassila	-	-	-	-	-	-	-	-	2	5	2
Copargo	-	-	-	-	-	-	-	-	1	1	0
Kouarfè	-	-	-	-	-	-	-	-	1	0	0
Péhunco	-	-	-	-	-	-	-	-	-	-	1
Kérou	-	-	-	-	-	-	-	-	-	-	1
Matéri	-	-	-	-	-	-	-	-	-	-	1
Kobly	-	-	-	-	-	-	-	-	-	2	0
Ouké	-	-	-	-	-	-	-	-	-	-	2
TOTAL	623	582	627	882	962	1 210	1 294	1 336	1 634	1 406	1 618
% Evol	-2,20%	-6,58%	7,73%	40,67%	9,07%	25,78%	6,94%	3,25%	22,31%	-13,95%	15,08%

TABLEAU N°42: COMPTEURS ADDITIONNELS 4 FILS POSES DE 1997 A 2007

	1997	1998	1999	2000	2001	2002	2003	2004	2005	2006	2007
LITTORAL 1+2	180	284	284	377	351	457	417	293	290	235	341
Cotonou	180	284	284	377	351	457	417	293	290	235	341
ATLANTIQUE	19	16	38	30	43	45	57	36	47	60	49
Quidah	8	3	7	5	9	2	11	1	4	3	4
Tori-Bossito	0	0	0	0	0	0	0	0	2	7	0
Godomey	0	5	9	15	12	16	26	16	19	27	26
Abomey-Calavi	10	5	20	10	20	25	12	19	22	16	12
Allada	1	3	2	0	2	2	8	0	0	7	7
OUEME-PLATEAU	14	25	20	28	31	35	20	17	10	18	18
Porto-Novo	13	21	16	24	18	19	17	7	8	6	10
Adjohoun	0	0	0	0	0	1	0	0	0	5	0
Dangbo	0	0	0	0	0	1	0	0	0	0	1
Missérété	0	0	0	0	1	0	1	0	0	0	0
Avranhou	0	0	0	0	1	0	1	0	1	0	1
Adjarra	0	0	0	0	0	1	0	1	1	0	0
Sèmè -Podji	0	0	1	0	10	9	1	8	0	2	2
Pobè	0	3	1	0	0	0	0	1	0	4	0
Sakété	0	0	0	1	0	1	0	0	0	0	0
Ifangni	0	0	0	0	1	3	0	0	0	0	2
Kétou	0	1	0	2	0	0	0	0	0	1	0
Adja-Ouèrè	1	0	2	1	0	0	0	0	0	0	0
Ikpinlè	-	-	-	-	-	-	-	-	-	0	1
Bonou	-	-	-	-	-	-	-	-	-	0	1
MONO-COUFFO	21	9	10	12	33	29	19	15	18	11	14
Lokossa	10	3	2	3	9	4	5	5	7	3	4
Athlémé	0	0	0	0	0	0	1	0	1	0	0
Houéyogbé	0	0	0	0	1	0	3	3	0	1	1
Dogbo	1	0	1	1	2	5	2	3	2	0	3
Toviklin	1	0	0	1	1	2	0	0	0	1	0
Lalo	1	0	0	0	3	1	0	0	0	0	1
Klouékamè	1	1	0	1	3	3	0	0	2	2	2
Djakotomey	1	1	0	2	0	2	0	0	0	1	0
Azové/Aplahoué	4	3	6	2	4	8	5	0	4	3	2
Comè	1	0	1	0	10	3	2	2	1	0	0
Bopa	0	0	0	0	0	1	1	0	0	0	0
Grand-Popo	1	1	0	2	0	0	0	2	1	0	1
ZOU-COLLINES	15	9	19	27	31	17	20	17	2	5	8
Abomey	9	3	4	10	2	5	3	2	0	0	0
Bohicon	6	3	8	10	17	5	9	13	0	4	4
Covè/Zagnanado	0	0	5	0	2	1	1	1	0	1	0
Cana/Zogbodomey	0	0	0	0	0	1	2	0	0	0	1
Agbangnizoun	0	0	0	0	3	0	1	0	0	0	0
Dassa	0	1	2	5	2	2	3	0	1	0	1
Savalou	0	1	0	1	0	1	0	1	0	0	0
Savè	0	1	0	0	1	2	1	0	0	0	0
Glazoué	0	0	0	1	4	0	0	0	1	0	1
Wessè	-	-	-	-	-	-	-	-	-	-	0
Covè	0	0	4	0	0	1	1	1	0	0	0
Zagnanado	0	0	1	0	2	0	0	0	0	0	0
BORÉOU-ALIBOI	11	9	21	15	16	19	9	10	7	3	8
Parakou/Tchaourc	9	8	18	11	13	17	5	10	0	0	0
Bembéréké	0	0	0	0	0	0	0	0	0	0	1
Nikki	0	0	1	0	1	0	0	0	0	0	0
N'Dali	-	-	-	-	-	-	-	-	2	0	0
Kandi	2	0	1	3	2	2	4	0	5	1	1
Banikoara	-	-	-	-	-	-	-	-	-	1	4
Malanville	0	1	1	1	0	0	0	0	0	1	2
ATACORA-DONÉ	2	7	21	7	1	2	3	19	0	0	2
Natitingou	0	6	9	4	1	2	1	4	0	0	1
Djouougou	1	1	10	3	0	0	2	14	0	0	1
Kouandé	0	0	1	0	0	0	0	0	0	0	0
Boukounmbé	-	-	-	-	-	-	-	1	0	0	0
Tanguiéta	1	0	1	0	0	0	0	0	0	0	0
TOTAL	262	359	413	496	506	604	545	407	374	332	440
% Evol	9,17%	37,02%	15,04%	20,10%	2,02%	19,37%	-9,77%	-25,32%	-8,11%	-11,23%	32,53%

BRANCHEMENTS ET COMPTEURS 4 FILS

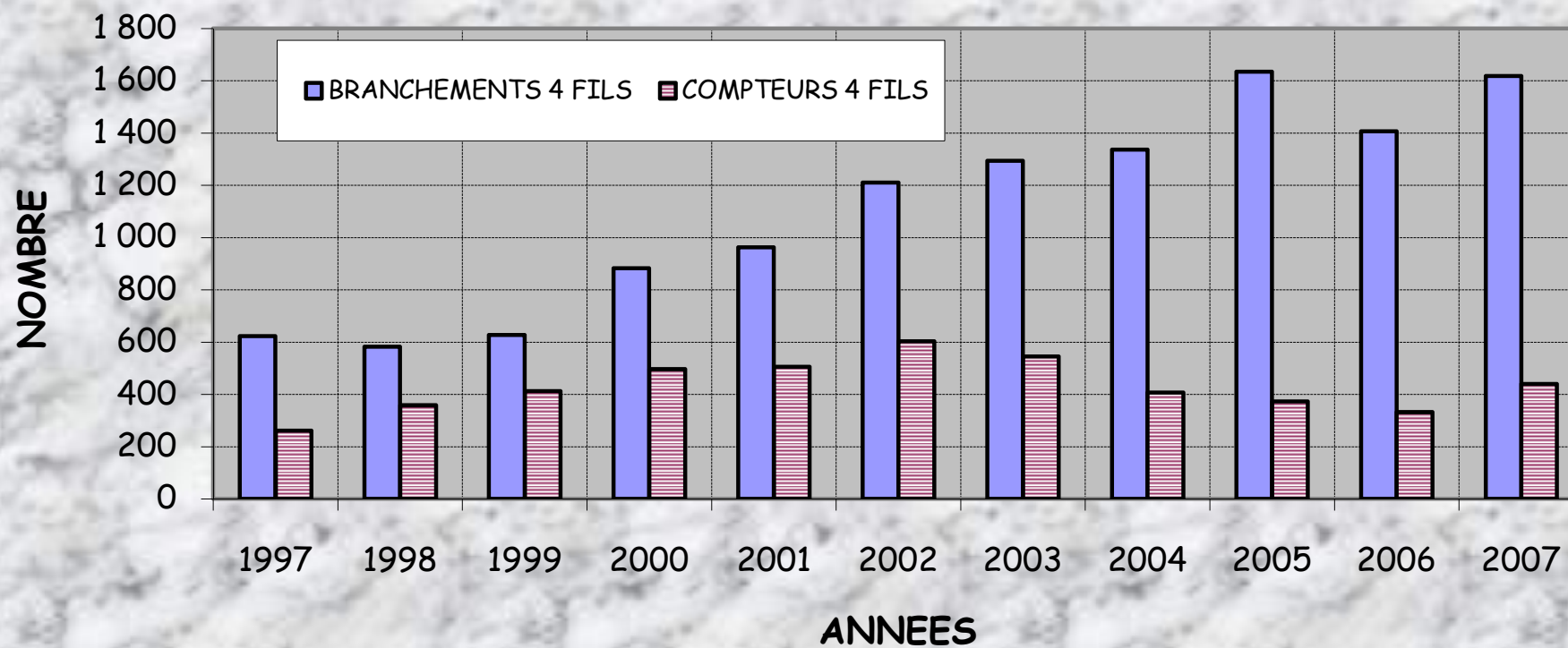


TABLEAU N° 43 : LONGUEUR RESEAUX BT EN KM DE 1997 A 2007

	1 997	1 998	1 999	2 000	2 001	2 002	2 003	2 004	2 005	2 006	2 007
LITTORAL 1+2	591,440	600,569	607,384	617,064	637,757	649,399	670,145	701,038	727,106	747,864	757,829
Cotonou	591,440	600,569	607,384	617,064	637,757	649,399	670,145	701,038	727,106	747,864	757,829
ATLANTIQUE	377,819	378,789	427,113	449,731	466,971	490,803	505,348	522,093	556,327	584,859	591,450
Ouidah	47,213	48,183	48,955	50,455	50,555	51,395	52,445	52,445	54,055	57,965	58,823
Tori-Bossito	7,752	7,752	9,100	9,100	9,100	9,100	9,100	9,100	9,100	9,100	9,100
Calavi/Godomey	288,000	288,000	325,438	346,556	363,696	382,738	395,673	412,418	445,042	468,064	473,587
Allada	30,854	30,854	37,120	37,120	37,120	41,070	41,530	41,530	41,530	43,130	43,340
So-Ava	4,000	4,000	4,000	4,000	4,000	4,000	4,100	4,100	4,100	4,100	4,100
Kpomassè	-	-	2,500	2,500	2,500	2,500	2,500	2,500	2,500	2,500	2,500
OUEME-PLATEAU	492,285	500,270	506,499	529,248	586,276	591,601	597,121	623,278	686,668	723,863	730,258
Porto-Novo	400,670	407,855	413,544	271,294	276,371	278,216	279,066	286,623	300,024	312,501	315,851
Adjohoun	-	-	-	25,256	25,316	26,516	26,516	26,516	26,607	35,237	35,237
Dangbo	-	-	-	9,105	9,455	9,455	9,455	13,455	15,462	15,607	15,607
Missérété	-	-	-	8,987	9,296	9,296	9,296	9,296	15,996	21,796	22,441
Avrankou	-	-	-	31,425	31,920	31,920	31,920	32,100	33,400	34,405	34,455
Adjarra	-	-	-	26,975	27,815	28,195	29,295	29,295	36,771	37,421	37,421
Aguégué	-	-	-	-	-	-	-	-	4,000	4,000	4,000
Sèmè-Podji	-	-	-	63,251	64,548	65,398	65,398	74,338	79,530	86,154	88,094
Pobè	36,080	36,230	36,230	36,230	36,230	36,230	36,230	40,880	41,500	41,900	41,900
Sakété	12,010	12,010	12,230	12,230	12,230	12,230	12,230	12,960	20,833	21,713	21,863
Ifangni	-	-	-	-	47,650	47,650	51,220	51,320	51,970	52,554	52,554
Kétou	31,977	32,627	32,627	32,627	33,577	34,627	34,627	34,627	34,662	34,662	34,922
Adja-ouèrè	11,548	11,548	11,868	11,868	11,868	11,868	11,868	11,868	11,868	11,868	11,868
Bonou	-	-	-	-	-	-	-	-	14,045	14,045	14,045

TABLEAU N°43 (SUITE) : LONGUEUR RESEAUX BT EN KM DE 1997 A 2007

	1 997	1 998	1 999	2 000	2 001	2 002	2 003	2 004	2 005	2 006	2 007
MONO-COUFFO	257,152	351,429	446,772	490,792	507,992	523,392	530,042	533,474	540,689	555,587	560,977
Lokossa	45,146	80,581	82,250	83,550	86,000	89,900	89,900	89,900	92,690	100,961	103,980
Athiémé	8,882	9,058	16,550	17,300	17,300	18,600	18,600	19,277	19,527	21,137	21,137
Houéyogbé	19,484	20,289	33,700	36,950	38,150	38,150	38,150	38,150	38,250	38,565	38,953
Dogbo	18,172	34,427	38,412	44,198	47,498	51,098	51,098	51,848	52,033	52,683	52,683
Toviklin	11,881	13,171	19,389	19,389	19,389	21,189	21,189	21,189	21,189	21,189	21,489
Lalo	5,272	5,272	5,272	5,272	5,272	5,272	5,272	5,272	5,272	5,437	5,437
Klouékanmè	14,063	14,063	28,616	28,671	28,671	32,771	35,821	37,021	38,676	38,676	39,329
Djakotomey	46,526	46,526	54,188	65,552	67,652	68,252	69,752	69,752	69,752	70,052	70,052
Azové/Aplahoué	24,849	49,765	51,810	61,660	69,460	69,560	70,960	71,515	72,015	72,906	73,631
Comé	29,961	45,361	63,135	63,300	63,300	63,300	63,300	63,300	64,945	66,786	67,091
Bopa	16,500	16,500	23,200	34,700	35,050	35,050	35,050	35,300	35,390	35,450	35,450
Grd -Popo	16,416	16,416	30,250	30,250	30,250	30,250	30,950	30,950	30,950	31,745	31,745
ZOU-COLLINES	273,017	274,617	319,745	364,303	371,246	385,465	404,172	445,067	478,284	500,233	511,837
Abomey-Bohicon	207,615	209,215	214,483	233,461	237,693	244,523	259,183	267,509	297,341	310,271	317,915
Covè/Zagnanado	21,789	21,789	21,884	24,383	24,976	26,929	27,049	58,079	58,079	59,673	59,673
Zogbodomey	-	-	15,455	15,525	15,598	16,467	17,523	17,628	19,158	23,895	24,183
Agbangnizoun	-	-	22,560	22,877	23,192	24,302	24,302	25,002	25,002	25,167	26,155
Zakpota	-	-	-	-	-	-	-	-	0,208	1,008	1,008
Dassa	16,814	16,814	17,664	18,274	18,779	19,212	19,740	20,002	21,649	21,849	21,949
Savalou	9,859	9,859	10,209	10,479	11,049	13,095	14,257	14,462	14,462	15,812	15,933
Savè	16,940	16,940	17,490	17,888	17,930	18,208	18,523	18,600	18,600	18,773	18,773
Glazoué	-	-	-	14,133	14,746	15,446	15,984	16,174	16,174	16,174	16,463
Paouignan	-	-	-	7,283	7,283	7,283	7,611	7,611	7,611	7,611	7,611

TABLEAU N° 43 (SUITE) : LONGUEUR RESEAUX BT EN KM DE 1997 A 2007

	1 997	1 998	1 999	2 000	2 001	2 002	2 003	2 004	2 005	2 006	2 007
BORGOU-ALIBORI	190,753	199,920	211,104	235,805	250,229	259,483	261,397	267,117	278,333	334,986	338,962
Parakou	128,619	137,361	140,019	142,115	155,635	161,709	163,369	164,069	173,215	181,156	182,069
Tchaourou	-	-	-	21,905	21,905	24,593	24,593	24,863	24,863	24,863	25,298
Bembéréké	10,715	10,715	10,715	10,715	10,715	10,715	10,715	14,365	14,965	15,020	15,128
Nikki	9,148	9,148	10,509	10,509	10,823	10,823	10,927	10,927	11,927	11,927	13,777
N'Dali	-	-	-	-	-	-	-	-	-	11,643	11,813
Kalalé	-	-	-	-	-	-	-	-	-	5,844	5,844
Pérèrè	-	-	-	-	-	-	-	-	-	5,580	5,580
Sinendé	-	-	-	-	-	-	-	-	-	7,895	7,895
Kandi	20,092	20,517	20,517	21,217	21,807	21,807	21,807	22,907	23,077	23,077	23,512
Banikoara	12,334	12,334	12,334	12,334	12,334	12,334	12,334	12,334	12,634	12,634	12,634
Malanville	9,845	9,845	17,010	17,010	17,010	17,502	17,652	17,652	17,652	17,652	17,652
Ségbana	-	-	-	-	-	-	-	-	-	6,425	6,425
Karimama	-	-	-	-	-	-	-	-	-	4,720	4,720
Gogounou	-	-	-	-	-	-	-	-	-	6,550	6,615
ATACORA-DONGA	87,392	88,206	100,194	101,236	103,974	105,603	108,416	127,946	160,148	165,325	329,702
Natitingou	40,562	40,820	48,550	48,682	49,370	50,600	52,513	52,713	57,253	57,984	94,901
Djougou	26,573	26,573	29,861	30,771	30,771	31,170	32,070	38,150	41,532	44,432	84,075
Kouandé	5,850	5,850	5,850	5,850	5,850	5,850	5,850	5,850	5,850	5,850	13,850
Boukoumbé	5,390	5,390	6,030	6,030	6,030	6,030	6,030	6,030	6,210	6,210	6,510
Tanguiéta	9,017	9,573	9,903	9,903	9,953	9,953	9,953	9,953	10,453	11,299	19,299
Bassila	-	-	-	-	-	-	-	13,250	13,250	13,950	35,357
Copargo	-	-	-	-	-	-	-	-	12,000	12,000	12,000
Kouarfa	-	-	-	-	2,000	2,000	2,000	2,000	2,000	2,000	5,000
Péhunco	-	-	-	-	-	-	-	-	-	-	18,110
Kérou	-	-	-	-	-	-	-	-	-	-	17,000
Matéri	-	-	-	-	-	-	-	-	5,900	5,900	5,900
Kobly	-	-	-	-	-	-	-	-	5,700	5,700	5,700
Ouaké	-	-	-	-	-	-	-	-	-	-	12,000
TOTAL	2 269,858	2 393,800	2 618,811	2 788,179	2 924,445	3 005,746	3 076,641	3 220,013	3 427,555	3 612,717	3 821,015
% Evol	4,53%	5,46%	9,40%	6,47%	4,89%	2,78%	2,36%	4,66%	6,45%	5,40%	5,77%

	1997	1998	1999	2000	2001	2002	2003	2004	2005	2006	2007
LITTORAL 1+2	345,641	346,151	348,071	351,230	363,867	364,812	367,017	373,559	384,562	390,007	391,919
Cotonou	345,641	346,151	348,071	351,23	363,867	364,812	367,017	373,559	384,562	390,007	391,919
ATLANTIQUE	152,914	152,914	160,959	213,615	218,345	221,565	223,130	227,995	248,555	264,574	271,583
Ouidah	43,524	43,524	43,524	43,524	43,629	43,629	45,049	45,049	47,549	47,849	51,361
Tori-Bossito	5,860	5,860	5,860	25,350	25,350	25,350	25,350	25,350	25,350	25,350	25,350
Calavi/Godomey	71,000	71,000	71,045	72,545	75,170	78,390	78,535	83,400	101,460	113,479	114,309
Allada	26,030	26,030	26,030	57,696	59,696	59,696	59,696	59,696	59,696	63,396	66,063
So-Ava	6,500	6,500	6,500	6,500	6,500	6,500	6,500	6,500	6,500	6,500	6,500
Kpomassè	-	-	8,000	8,000	8,000	8,000	8,000	8,000	8,000	8,000	8,000
OUEME-PLATEAU	96,688	99,138	99,288	118,788	142,193	156,560	156,920	184,986	253,639	261,889	265,015
Porto-Novo	76,910	77,710	77,860	79,260	79,365	79,365	79,425	83,691	83,691	84,241	84,481
Adjohoun -	-	-	-	-	-	-	-	-	-	1,950	1,950
Dangbo -	-	-	-	-	-	-	-	3,500	7,042	8,692	8,692
Missérété -	-	-	-	-	-	-	-	-	9,000	11,900	12,050
Avrankou -	-	-	-	-	-	-	-	0,800	4,360	4,360	5,210
Adjarra -	-	-	-	-	-	-	-	1,800	6,300	6,300	6,300
Aguégués -	-	-	-	-	-	-	-	-	7,000	7,000	7,000
Sèmè-Podji -	-	-	-	16,600	16,600	17,000	17,300	31,480	39,665	40,865	40,871
Pobè	5,842	7,492	7,492	7,492	7,492	7,492	7,492	9,552	9,552	9,552	9,552
Sakété	4,775	4,775	4,775	4,775	6,275	19,675	19,675	20,950	28,816	28,816	28,816
Ifangni	-	-	-	-	21,800	21,800	21,800	21,985	21,985	21,985	22,385
Kétou	5,716	5,716	5,716	5,716	5,716	6,283	6,283	6,283	7,783	7,783	8,783
Adja-Ouèrè	3,445	3,445	3,445	4,945	4,945	4,945	4,945	4,945	4,945	4,945	4,945
Ikpilè	-	-	-	-	-	-	-	-	-	-	0,480
Bonou -	-	-	-	-	-	-	-	-	23,500	23,500	23,500
MONO-COUFFO	261,314	261,314	280,753	300,723	336,873	349,873	354,973	359,353	376,799	385,744	387,094
Lokossa	29,400	29,400	29,400	29,400	29,400	32,700	32,700	32,700	36,546	37,501	38,851
Athiémé	26,150	26,150	26,150	26,150	26,150	26,250	26,250	26,280	29,530	37,480	37,480
Houéyogbé	17,400	17,400	20,500	21,200	21,200	21,200	21,200	21,200	21,200	21,200	21,200
Dogbo	19,390	19,390	20,225	21,085	21,085	26,885	26,885	26,985	27,070	27,070	27,070
Toviklin	13,510	13,510	16,100	16,100	16,100	16,200	16,200	16,200	16,200	16,200	16,200
Lalo	8,050	8,050	8,050	8,050	8,050	8,050	8,050	8,050	8,050	8,050	8,050
Klouékanmè	10,771	10,771	10,771	10,771	10,771	14,371	14,821	18,921	20,645	20,645	20,645
Djakotomey	24,394	24,394	27,607	33,81							

TABLEAU N°44 (SUITE): LONGUEUR RESEAUX MT EN Km DE 1997 A 2007

	1997	1998	1999	2000	2001	2002	2003	2004	2005	2006	2007
ZOU-COLLINES	77,527	78,382	121,602	126,650	131,616	132,116	134,916	148,771	167,203	170,338	177,821
Abomey/Bohicon	48,364	49,219	49,219	54,249	54,249	54,249	54,249	55,704	72,750	75,204	82,010
Covè/Zagnanado	11,370	11,370	11,370	11,370	11,370	11,370	11,370	22,240	22,240	22,717	22,717
Cana/Zogbodomey	-	-	16,220	16,220	16,220	16,220	17,520	17,520	17,520	17,574	17,574
Agbangnizoun	-	-	23,500	23,500	23,500	23,500	23,500	23,500	24,008	24,008	24,008
Dassa	5,590	5,590	5,590	5,590	5,590	5,690	6,840	8,370	9,248	9,248	9,527
Savalou	5,033	5,033	5,033	5,033	5,033	5,133	5,183	5,183	5,183	5,183	5,183
Savè	7,170	7,170	10,670	10,688	10,688	10,988	10,988	10,988	10,988	11,138	11,138
Glazoué	-	-	-	-	2,940	2,940	3,240	3,240	3,240	3,240	3,240
Paouignan	-	-	-	-	2,026	2,026	2,026	2,026	2,026	2,026	2,026
BORGOU-ALIBOF	77,684	77,684	87,079	149,087	153,327	160,518	163,518	164,918	166,578	246,942	254,924
Parakou	59,360	59,360	60,695	60,975	61,515	66,673	66,673	66,673	68,333	71,943	71,943
Tchaourou	0,000	0,000	0,000	61,728	61,728	61,728	61,728	61,728	61,728	61,728	61,828
Bembéréké	2,515	2,515	6,168	6,168	6,168	6,168	6,168	6,168	6,168	6,168	7,368
Nikki	2,915	2,915	4,161	4,161	4,161	4,161	4,161	4,161	4,161	4,161	4,161
N'Dali	-	-	-	-	-	-	-	-	-	60,000	60,182
Kalalé	-	-	-	-	-	-	-	-	-	1,050	1,050
Pérèrè	-	-	-	-	-	-	-	-	-	1,404	1,404
Sinendé	-	-	-	-	-	-	-	-	-	4,635	4,635
Kandi	7,800	7,800	10,155	10,155	13,855	13,855	13,855	13,855	13,855	13,855	13,855
Banikoara	2,434	2,434	2,650	2,650	2,650	2,650	2,650	2,650	2,650	2,650	2,650
Malanville	2,660	2,660	3,250	3,250	3,250	5,283	8,283	9,683	9,683	13,313	19,813
Ségbana	-	-	-	-	-	-	-	-	-	1,885	1,885
Karimama	-	-	-	-	-	-	-	-	-	1,550	1,550
Gogounou	-	-	-	-	-	-	-	-	-	2,600	2,600
ATACORA-DONG	55,285	56,149	61,020	62,920	63,470	64,885	64,885	100,505	138,405	140,361	817,341
Natitingou	42,486	43,350	46,350	47,350	47,380	48,795	48,795	50,715	61,015	61,541	157,531
Djougou	6,885	6,885	8,756	9,656	9,656	9,656	9,656	34,856	35,746	36,996	46,074
Kouandé	1,150	1,150	1,150	1,150	1,150	1,150	1,150	1,150	1,150	1,150	64,150
Boukoubé	1,610	1,610	1,610	1,610	1,610	1,610	1,610	1,610	1,610	1,610	46,310
Tanguiéta	3,154	3,154	3,154	3,154	3,574	3,574	3,574	3,574	3,574	3,574	61,574
Bassila	-	-	-	-	-	-	-	8,500	8,500	8,680	107,892
Copargo	-	-	-	-	-	-	-	-	23,110	23,110	38,110
Kouarfa	-	-	-	-	0,100	0,100	0,100	0,100	0,100	0,100	31,100
Matéri	-	-	-	-	-	-	-	-	2,900	2,900	2,900
Kobly	-	-	-	-	-	-	-	-	0,700	0,700	0,700
Ouaké	-	-	-	-	-	-	-	-	0,000	0,000	48,000
TOTAL	1 067,053	1 071,732	1 158,772	1 323,013	1 409,691	1 450,329	1 465,359	1 560,087	1 735,741	1 859,855	2 565,697
% Evol	3,74%	0,44%	8,12%	14,17%	6,55%	2,88%	1,04%	6,46%	11,26%	7,15%	37,95%

**EVOLUTION EN km DES LONGUEURS DES RESEAUX BT
ET MT
DE 1997 A 2007**

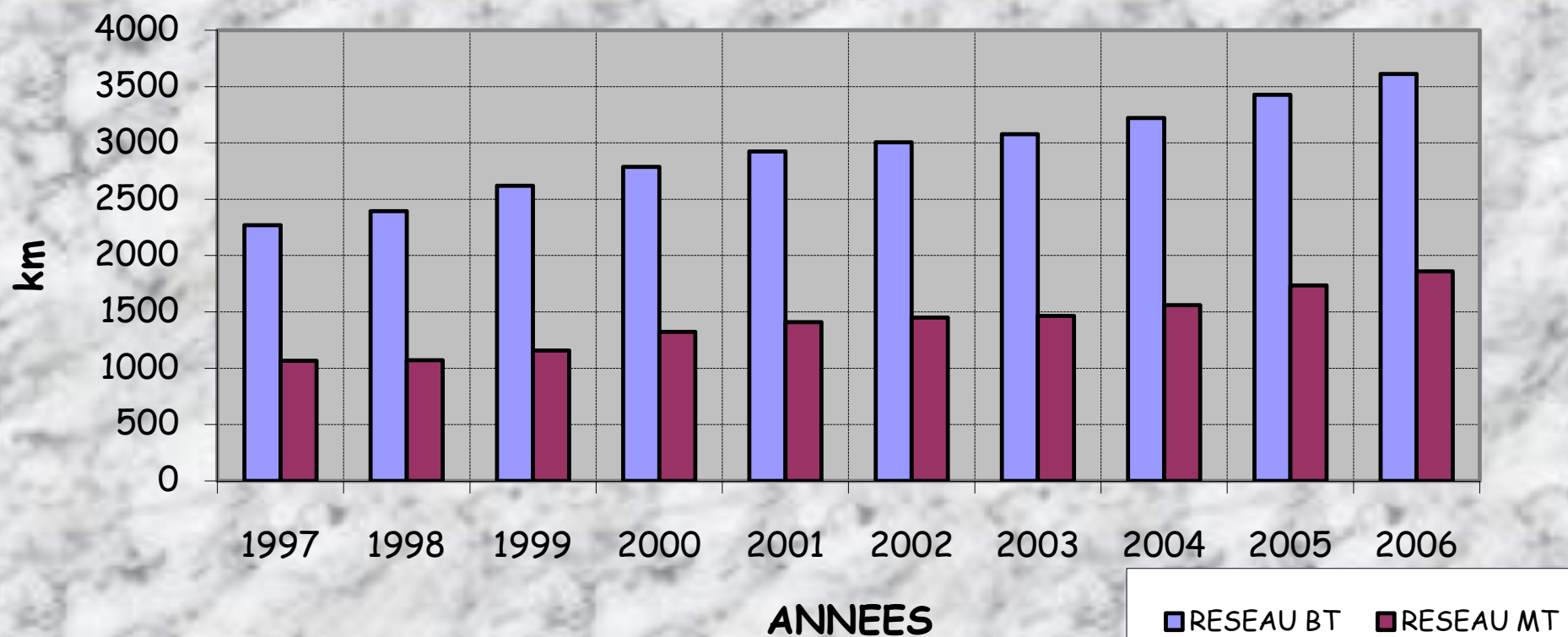


TABLEAU N° 45: EVOLUTION ABONNES BT DE 1997 A 2007

	1997	1998	1999	2000	2001	2002	2003	2004	2005	2006	2007	% Evol
LITTORAL 1+2	68 350	71 136	86 011	92 670	96 181	114 815	122 984	129 521	135 483	140 889	144 632	2,66%
Cotonou	68 350	71 136	86 011	92 670	96 181	114 815	122 984	129 521	135 483	140 889	144 632	2,66%
ATLANTIQUE	12 300	15 053	20 361	24 364	27 370	31 953	35 728	39 737	45 195	50 459	54 949	8,90%
Ouidah	3 011	3 218	3 620	3 972	4 289	4 748	5 054	5 309	5 730	6 495	6 945	6,93%
Godomey	5 198	6 866	9 403	11 565	13 006	15 559	17 690	19 448	21 745	23 674	25 823	9,08%
Abomey-Calavi	2 340	3 058	4 175	5 110	5 864	6 719	7 408	8 586	9 815	11 145	12 679	13,76%
Tori-Bossito	216	228	289	322	352	393	408	444	472	507	478	-5,72%
Kpomassè	-	-	3	12	45	148	201	250	273	289	299	3,46%
Toffo	-	-	-	-	-	-	-	-	469	612	639	4,41%
Zè	-	-	-	-	-	-	-	-	175	243	249	2,47%
Allada	1 322	831	1 056	1 168	1 277	1 383	1 468	1 549	1 647	2 265	2 353	3,89%
Sékou	-	-	-	-	-	-	-	90	313	393	404	2,80%
So-Ava	42	48	84	82	82	102	102	120	125	131	140	6,87%
Zirvié	171	186	225	228	246	267	283	303	344	361	390	8,03%
Niaouli	-	66	72	67	68	68	71	68	65	65	62	-4,62%
Attogon	-	165	186	198	215	236	254	263	270	261	261	0,00%
Ouèbo	-	387	543	558	616	672	736	792	850	879	910	3,53%
Cocotomey	-	-	705	1 082	1 310	1 658	2 053	2 515	2 902	3 139	3 317	5,67%
OUEME-PLATEAU	24 636	26 490	30 857	34 243	36 494	39 486	42 583	46 622	51 163	56 459	59 765	5,86%
Porto-Novo	18 628	19 736	22 274	24 526	25 656	27 455	29 417	31 918	33 870	36 856	38 368	4,10%
Djègbé	496	530	651	742	776	841	910	1 104	1 229	1 347	1 408	4,53%
Sèmè-Podji	355	395	522	742	1 302	1 698	1 906	2 350	2 864	3 399	4 251	25,07%
Adjohoun	425	456	523	687	711	745	784	831	885	996	1 039	4,32%
Dangbo	197	216	299	314	317	340	363	419	751	844	911	7,94%
Pobè	1 338	1 478	1 788	1 872	1 928	2 041	2 163	2 278	2 402	2 476	2 689	8,60%
Sakété	180	220	350	431	478	501	586	620	864	1 028	1 042	1,36%
Ifangni	-	-	-	-	174	353	525	638	795	1 000	1 050	5,00%
Kétou	691	821	1 023	1 070	1 118	1 158	1 202	1 360	1 416	1 538	1 621	5,40%
Adjarra	1 012	1 113	1 421	1 573	1 666	1 802	1 983	2 267	2 555	2 886	3 000	3,95%
Avrankou	707	811	995	1 166	1 196	1 303	1 372	1 373	1 523	1 617	1 721	6,43%
Missérétié	206	251	353	419	450	498	558	632	890	1 181	1 297	9,82%
Adja-Wèrè	86	92	119	132	141	154	157	156	212	225	234	4,00%
Ikpinlè	315	371	539	569	581	597	657	676	718	771	814	5,58%
Aguégué	-	-	-	-	-	-	-	-	-	9	13	44,44%
Bonou	-	-	-	-	-	-	-	-	189	286	307	7,34%

TABLEAU N° 45 (SUITE) : EVOLUTION ABONNES BT DE 1997 A 2007

	1997	1998	1999	2000	2001	2002	2003	2004	2005	2006	2007	% Evol
MONO-COUFFO	8 358	9 382	11 453	13 435	14 213	15 775	16 997	17 961	18 968	20 490	21 557	5,21%
Lokossa	2 086	2 289	2 811	3 024	3 198	3 536	3 802	4 068	4 321	4 657	4 971	6,74%
Hilla-Condji	131	144	149	178	191	215	232	250	266	291	287	-1,37%
Athiénné	213	229	283	301	315	354	381	388	420	441	448	1,59%
Comé	1 575	1 796	2 143	2 421	2 623	2 860	3 108	3 321	3 498	3 946	4 380	11,00%
Grand -Popo	225	245	255	299	315	359	384	407	426	469	454	-3,20%
Dogbo	711	811	1 092	1 234	1 306	1 444	1 558	1 620	1 688	1 986	1 986	0,00%
Klouékannè	584	634	674	805	835	932	1 002	1 063	1 175	1 267	1 347	6,31%
Aplahoué	176	215	227	280	323	374	380	400	422	434	447	3,00%
Azové	1 005	1 130	1 381	1 786	1 831	2 060	2 253	2 400	2 537	2 674	2 792	4,41%
Houéyogbé	514	571	776	884	919	994	1 075	1 140	1 207	1 257	1 312	4,38%
Agoué	210	218	228	253	266	280	294	303	324	344	342	-0,58%
Lalo	106	115	129	151	153	162	172	176	185	190	210	10,53%
Bopa	347	393	452	541	557	597	634	657	655	653	642	-1,68%
Djakotomey	248	307	510	802	833	963	1 019	1 034	1 069	1 099	1 128	2,64%
Logbogo	-	-	-	-	66	134	148	163	178	190	189	-0,53%
Toviklin	227	285	343	476	482	511	555	571	597	592	622	5,07%
ZOU-COLLINES	10 867	12 154	14 375	16 918	18 461	19 579	22 788	24 337	26 329	28 512	30 458	6,83%
Abomey	3 862	4 133	4 672	5 207	5 434	5 474	6 047	6 302	6 590	6 775	6 806	0,46%
Bohicon	4 505	4 935	5 860	6 700	7 071	7 238	8 590	9 222	9 690	10 550	11 621	10,15%
Cana	102	204	240	271	303	307	346	360	379	394	396	0,51%
Agbangnizoun	48	235	344	450	490	574	622	646	656	861	903	4,88%
Savè	288	367	436	716	739	865	911	978	1 024	1 051	1 077	2,47%
Zogbodomey	159	184	217	231	243	272	287	303	316	331	343	3,63%
Savalou	311	384	552	770	856	1 001	1 452	1 521	1 567	1 764	1 875	6,29%
Dassa	716	806	1 064	1 246	1 475	1 683	1 777	2 016	2 126	2 300	2 819	22,57%
Covè	876	906	990	1 324	1 427	1 558	1 696	1 782	2 036	2 231	2 233	0,09%
djidja	-	-	-	-	-	-	-	38	207	224	231	3,13%
Glazoué	-	-	-	3	423	607	1 060	1 130	1 315	1 399	1 459	4,29%
Bantè	-	-	-	-	-	-	-	-	228	386	440	13,99%
Tindji	-	-	-	-	-	-	-	39	195	246	255	3,66%

TABLEAU N° 45 (SUITE) : EVOLUTION ABONNES BT DE 1997 A 2007

	1997	1998	1999	2000	2001	2002	2003	2004	2005	2006	2007	% Evol
BORBOU-ALIBORI	9 485	10 575	12 575	14 170	15 396	17 110	18 211	19 541	20 528	22 418	24 567	9,59%
Parakou	7 512	8 304	9 536	10 397	11 023	12 260	13 095	13 994	14 508	15 499	16 757	8,12%
Bembéréké	180	221	231	258	280	295	300	372	407	454	499	9,91%
Nikki	319	378	472	522	581	629	671	702	728	731	760	3,97%
Banikoara	53	92	188	262	310	374	401	442	491	560	572	2,14%
Malanville	571	619	831	1 020	1 073	1 144	1 191	1 282	1 374	1 462	1 540	5,34%
Kandi	850	961	1 317	1 463	1 571	1 685	1 779	1 938	2 026	2 191	2 730	24,60%
Tchaourou	-	-	-	248	558	723	774	811	825	898	944	5,12%
N'Dali	-	-	-	-	-	-	-	-	169	260	309	18,85%
Pérère	-	-	-	-	-	-	-	-	-	54	54	0,00%
Sinendé	-	-	-	-	-	-	-	-	-	60	60	0,00%
Ségbana	-	-	-	-	-	-	-	-	-	65	111	70,77%
Kalalé	-	-	-	-	-	-	-	-	-	48	67	39,58%
Karinama	-	-	-	-	-	-	-	-	-	53	60	13,21%
Gogounou	-	-	-	-	-	-	-	-	-	83	104	25,30%
ATACORA-DONGA	3 270	3 635	4 424	4 923	5 261	5 691	6 117	6 838	8 040	8 825	9 797	11,01%
Natitingou	1 689	1 846	2 085	2 344	2 514	2 716	2 918	3 133	3 336	3 616	4 173	15,40%
Djouou	1 143	1 311	1 732	1 931	2 047	2 200	2 381	2 532	2 904	3 205	3 592	12,07%
Kouandé	148	153	183	189	193	210	218	222	229	239	245	2,51%
Boukoubé	73	76	94	100	104	113	117	123	147	158	163	3,16%
Tanguéta	217	249	330	359	403	432	462	495	542	584	601	2,91%
Bassila	-	-	-	-	-	-	-	302	402	439	425	-3,19%
Copargo	-	-	-	-	-	-	-	-	205	244	244	0,00%
Toucoutrouna	-	-	-	-	-	20	21	31	35	45	45	0,00%
Matéri	-	-	-	-	-	-	-	-	141	149	159	6,71%
Kobly	-	-	-	-	-	-	-	-	99	146	148	1,37%
Ouaké	-	-	-	-	-	-	-	-	-	-	2	-
TOTAL*	137 266	148 425	180 056	200 723	213 376	244 409	265 408	284 557	305 706	328 052	345 725	5,39%
% Evol	12,59	8,13	21,31	11,48	6,30	14,54	8,59	7,21	7,43	7,31	5,39	
Cash Power			1 606	1 606	2 870	14 759	16 797	16 058	20 996	31 859	40 772	27,98%
% Evol					78,70	414,25	13,81	-4,40	30,75	51,74	27,98	

*: Total y compris cash power

TABLEAU N° 46 : EVOLUTION ABONNES MT DE 1997 A 2007

	1997	1998	1999	2000	2001	2002	2003	2004	2005	2006	2007
ATLANTIQUE	282	299	311	331	328	347	312	327	343	368	393
OUEME	29	35	36	36	42	45	39	43	46	49	51
MONO	11	11	11	12	13	15	15	17	18	18	19
ZOU	31	32	39	36	39	38	20	25	31	34	35
BORGOU	25	25	26	27	28	28	21	21	23	26	30
ATACORA	12	14	16	16	17	17	12	15	18	22	20
TOTAL	390	416	439	458	467	490	419	448	479	517	548
% Evol	0,78%	6,67%	5,53%	4,33%	1,97%	4,93%	-14,49%	6,92%	6,92%	7,93%	6,00%

TABLEAU N° 47: EVOLUTION DES VENTES D'ENERGIE ELECTRIQUE EN KWH DE 1997 A 2007

	1 997	1 998	1 999	2 000	2 001	2 002	2 003	2 004	2 005	2 006	2 007
ATLANTIQUE*	191 188 872	185 276 991	224 042 874	257 818 110	281 297 516	297 370 288	328 451 076	332 870 820	340 412 562	356 719 426	386 252 425
BT	111 418 053	118 043 718	148 493 560	166 541 282	185 372 922	201 474 387	221 421 661	242 331 485	254 534 824	252 445 950	278 474 759
MT	79 770 819	67 233 273	75 549 314	91 276 828	95 924 594	95 895 901	107 029 415	90 539 335	85 877 738	104 273 476	107 777 666
OUEME	25 998 643	27 708 930	31 490 217	35 205 724	40 871 033	52 617 764	53 695 586	59 647 389	59 854 005	69 805 865	71 894 502
BT	21 336 281	22 329 892	25 790 043	28 680 142	34 132 650	40 537 695	40 966 467	49 863 035	49 338 862	58 406 732	60 725 387
MT	4 662 362	5 379 038	5 700 174	6 525 582	6 738 383	12 080 069	12 729 119	9 784 354	10 515 143	11 399 133	11 169 115
MONO	16 087 240	16 313 237	18 000 159	19 115 572	21 017 325	23 052 302	21 459 681	22 530 556	25 859 843	25 308 999	30 641 743
BT	6 125 924	7 036 656	8 642 109	9 331 637	11 315 466	13 727 676	12 535 553	15 337 510	16 276 405	17 950 321	18 912 530
MT	9 961 316	9 276 581	9 358 050	9 783 935	9 701 859	9 324 626	8 924 128	7 193 046	9 583 438	7 358 678	11 729 213
ZOU	12 532 429	14 271 741	18 398 915	22 358 785	28 145 379	30 732 987	32 718 918	35 899 103	39 765 890	36 335 870	40 514 523
BT	8 797 574	9 437 855	12 851 477	14 322 502	17 128 951	17 149 141	20 006 763	24 744 833	25 714 905	23 842 750	25 732 807
MT	3 734 855	4 833 886	5 547 438	8 036 283	11 016 428	13 583 846	12 712 155	11 154 270	14 050 985	12 493 120	14 781 716
BORGOU	13 828 905	16 862 656	18 490 461	19 298 793	22 327 448	23 887 006	25 933 043	26 616 627	30 059 447	33 216 710	37 113 598
BT	9 091 981	11 999 359	13 329 538	14 507 716	16 737 044	18 640 601	19 979 054	22 960 235	25 270 261	27 420 849	28 848 750
MT	4 736 924	4 863 297	5 160 923	4 791 077	5 590 404	5 246 405	5 953 989	3 656 392	4 789 186	5 795 861	8 264 848
ATACORA	5 046 204	5 536 984	6 230 197	7 745 716	8 058 964	9 049 098	10 172 413	9 588 851	10 663 928	12 218 231	13 664 791
BT	3 075 219	3 632 093	4 038 448	5 136 572	5 371 488	6 228 518	6 920 242	7 533 894	8 569 484	10 330 564	11 645 417
MT	1 970 985	1 904 891	2 191 749	2 609 144	2 687 476	2 820 580	3 252 171	2 054 957	2 094 444	1 887 667	2 019 374
TOTAL SBEE	264 682 293	265 970 539	316 652 823	361 542 700	401 717 665	436 709 445	472 430 717	487 153 346	506 615 675	533 605 101	580 081 582
BT	159 845 032	172 479 573	213 145 175	238 519 851	270 058 521	297 758 018	321 829 740	362 770 992	379 704 741	390 397 166	424 339 650
MT	104 837 261	93 490 966	103 507 648	123 022 849	131 659 144	138 951 427	150 600 977	124 382 354	126 910 934	143 207 935	155 741 932
SCB LAFARGE	25 448 000	3 190 000	1 606 000	5 842 000	24 364 000	50 039 000	44 693 000	54 644 000	54 645 000	56 203 000	54 067 974
TOTAL BENIN	290 130 293	269 160 539	318 258 823	367 384 700	426 081 665	486 748 445	517 123 717	541 797 346	561 260 675	589 808 101	634 149 556
BT	159 845 032	172 479 573	213 145 175	238 519 851	270 058 521	297 758 018	321 829 740	362 770 992	379 704 741	390 397 166	424 339 650
MT	130 285 261	96 680 966	105 113 648	128 864 849	156 023 144	188 990 427	195 293 977	179 026 354	181 555 934	199 410 935	209 809 906

NB: ATLANTIQUE= DR LITTORAL1+DR LITTORAL 2+DR ATLANTIQUE

TABLEAU N° 48: PUISSANCES INSTALLEES EN KVA DE 1997 A 2007

	1997	1998	1999	2000	2001	2002	2003	2004	2005	2006	2007
LITTORAL 1+2	34 864	34 864	56 500	56 500	56 500	56 500	56 500	56 500	56 500	56 510	82 010
C ^{le} AKPAKA	34 864	34 864	56 500	56 500	56 500	56 500	56 500	56 500	56 500	56 510	56 510
AGGREKO	-	-	-	-	-	-	-	-	-	-	25 500
OUEME-PLATEAU	140	280	420	420	420	0	0	0	17 400	17 400	17 400
SAKETE	140	280	420	420	420	0	0	0	0	0	0
C ^{le} SIFF P/NOVO	-	-	-	-	-	-	-	-	17 400	17 400	17 400
ZOU-COLLINES	280	280	1 320	1 430	1 430	1 430	1 430	1 250	2 940	2 940	0
BOHICON	0	0	0	0	0	0	0	1 250	2 940	2 940	0
COVE	280	280	0	0	0	0	0	0	0	0	0
SAVALOU	0	0	210	210	210	210	210	0	0	0	0
SAVE	0	0	400	510	510	510	510	0	0	0	0
DASSA	0	0	710	710	710	710	710	0	0	0	0
BORGOU-ALIBOR	8 165	10 905	12 385	12 125	12 675	13 420	12 175	12 685	41 872	42 472	43 187
PARAKOU*	5 625	7 425	8 125	7 875	7 875	8 875	7 875	7 875	34 662	34 662	34 662
BEMBEREKE	150	150	290	290	290	330	330	420	420	630	420
NIKKI	360	450	430	440	790	790	790	780	1 140	1 140	970
KALALE	-	-	-	-	-	-	-	-	-	60	140
PERERE	-	-	-	-	-	-	-	-	-	60	150
SINENDE	-	-	-	-	-	-	-	-	-	75	100
KANDI	780	1 280	1 940	1 440	1 610	1 610	1 820	1 810	2 970	3 300	4 500
BANIKOARA	320	320	320	440	470	450	380	660	540	1 050	750
MALANVILLE	930	1 280	1 280	1 640	1 640	1 365	980	1 140	2 140	1 140	1 140
SEGBANA	-	-	-	-	-	-	-	-	-	150	150
KARIMAMA	-	-	-	-	-	-	-	-	-	65	65
GOGOUNOU	-	-	-	-	-	-	-	-	-	140	140
ATACORA-DONG	3 720	4 700	5 350	6 050	7 080	5 220	7 525	8 431	22 710	15 675	18 765
NATTINGOU	2 350	2 630	3 430	3 430	3 930	2 930	3 895	4 480	16 400	13 200	18 600
DJOUGOU	920	1 620	1 300	1 710	2 010	1 500	1 800	1 800	3 900	0	0
KOUANDE	150	150	150	150	150	150	340	671	610	290	0
TANGUIETA	250	250	420	660	800	450	1 300	760	760	1 300	0
BASSILA	-	-	-	-	-	-	-	300	620	505	0
KOUARFA	0	0	0	0	90	90	90	90	90	90	0
MATERI	-	-	-	-	-	-	-	-	-	80	100
KOBY	-	-	-	-	-	-	-	-	-	210	65
BOUKOUMBE	50	50	50	100	100	100	100	330	330	0	0
TOTAL	47 169	51 029	75 975	76 525	78 105	76 570	77 630	78 866	141 422	134 997	161 362